

A M T S B L A T T

FÜR DEN

LANDKREIS ROTENBURG (WÜMME)

Nr. 22

Ausgegeben für den Landkreis Rotenburg (Wümme) am 30.11.2017

41. Jahrgang



Inhalt

A. Bekanntmachungen des Landkreises Rotenburg (Wümme)

Verordnung über das Naturschutzgebiet „Rotes Moor“ in der Stadt Visselhövede im Landkreis Rotenburg (Wümme) vom 3. November 2017

Verordnung über das Naturschutzgebiet „Hepstedter Büsche“ in der Samtgemeinde Tarmstedt im Landkreis Rotenburg (Wümme) vom 3. November 2017

Verordnung über das Naturschutzgebiet „Beverner Wald“ in der Stadt Bremervörde im Landkreis Rotenburg (Wümme) vom 3. November 2017

Verordnung über das Naturschutzgebiet „Wolfsgrund“ in der Gemeinde Ahausen im Landkreis Rotenburg (Wümme) vom 3. November 2017

Hinweis: Die jeweiligen Begründungen zu den Verordnungen können auf der Internetseite des Landkreises Rotenburg ([www.lk-row.de/Bürgerservice/Natur und Umwelt/Naturschutz/Naturschutzgebiete](http://www.lk-row.de/Bürgerservice/Natur%20und%20Umwelt/Naturschutz/Naturschutzgebiete)) heruntergeladen werden.

B. Bekanntmachungen der Städte, Samtgemeinden und Gemeinden

Satzung über die öffentliche Nahwärmeversorgung im Gebiet der Entwicklungs- und Ergänzungssatzung Nr. 3 von Waffensen; hier: Teilgebiet der Ergänzungssatzung „Vor dem Pausberge“ der Stadt Rotenburg (Wümme) vom 28. September 2017

1. Nachtragshaushaltssatzung der Stadt Rotenburg (Wümme) für das Haushaltsjahr 2017 vom 26. Oktober 2017

2. Nachtragshaushaltssatzung der Stadt Rotenburg (Wümme) für das Haushaltsjahr 2017 vom 26. Oktober 2017

Inkrafttreten der 1. Änderung des Bebauungsplanes Nr. 13 „Auf dem Wiehern - Süd“, Ortschaft Wittorf der Stadt Visselhövede vom 15. November 2017

Satzung der Samtgemeinde Tarmstedt über die Erhebung von Beiträgen und Kostenerstattungen für die zentrale Schmutzwasseranlage (Schmutzwasserabgabensatzung) vom 21. November 2017

2. Satzung zur Änderung der Satzung über den Betrieb und die Benutzung sowie über die Erhebung von Benutzungsgebühren für die Tageseinrichtungen für Kinder in der Gemeinde Hemslingen (Kindertagesstättenatzung) vom 20. September 2017

1. Satzung zur Änderung der Hauptsatzung der Gemeinde Hepstedt vom 7. November 2017

Jahresabschluss 2012 der Gemeinde Hepstedt und Entlastungserteilung vom 14. November 2017

Satzung der Gemeinde Sottrum über die 1. Änderung des Bebauungsplanes Nr. 67 „Lange Gasse“ von Sottrum (mit örtlichen Bauvorschriften) vom 30. November 2017

Jahresabschluss 2012 der Gemeinde Tarmstedt und Entlastungserteilung vom 24. November 2017

C. Bekanntmachungen anderer Behörden und Dienststellen

D. Berichtigungen

Landkreis Rotenburg (Wümme)

Verordnung über das Naturschutzgebiet "Hepstedter Büsche" in der Samtgemeinde Tarmstedt im Landkreis Rotenburg (Wümme)

Vom 03.11.2017

Aufgrund der §§ 22, 23, 32 BNatSchG¹ i. V. m. den §§ 14, 15, 16, 23, 32 Abs. 1 NAGBNatSchG² wird verordnet:

§ 1 Naturschutzgebiet

- (1) Das in den Absätzen 2 bis 5 näher bezeichnete Gebiet wird zum Naturschutzgebiet (NSG) "Hepstedter Büsche" erklärt.
- (2) Das NSG liegt in der naturräumlichen Einheit "Zevener Geest" im Naturraum "Stader Geest". Es befindet sich in der Gemeinde Hepstedt (Samtgemeinde Tarmstedt), zwischen den Orten Hepstedt und Breddorf im Landkreis Rotenburg (Wümme).
Das NSG befindet sich auf schwach staufeuchtem, anlehmigem Sand mit Lehm im Untergrund. Es besteht aus größeren, älteren Laubwaldbeständen mit naturnahem Flattergras-Buchenwald und altersheterogenem Eichen-Mischwald. Daneben prägen größere Nadelwaldkomplexe hauptsächlich aus Europäischer Lärche, kleinere Nadelforste aus Fichte, Douglasie und Küstentanne sowie eingestreute Laubforste aus einheimischen Arten den Bestand.
- (3) Die Grenze des NSG ergibt sich aus der maßgeblichen und mit veröffentlichten Karte im Maßstab 1:10.000 und aus der mit veröffentlichten Übersichtskarte im Maßstab 1:25.000 (Anlage). Sie verläuft auf der dem NSG abgewandten Seite der grauen Linie. Gräben und lineare Gehölzstrukturen, die von der grauen Linie berührt werden, liegen im NSG. Die Karten sind Bestandteil dieser Verordnung. Sie können von jedermann während der Dienststunden bei der Samtgemeinde Tarmstedt sowie beim Landkreis Rotenburg (Wümme), Amt für Naturschutz und Landschaftspflege, unentgeltlich eingesehen werden.
- (4) Das NSG ist identisch mit dem Fauna-Flora-Habitat-(FFH-)Gebiet Nr. 425 "Hepstedter Büsche" (DE 2720-331) gemäß der Richtlinie 92/43/EWG (FFH-Richtlinie).
- (5) Das NSG hat eine Größe von ca. 108 ha.

§ 2 Schutzzweck

- (1) Allgemeiner Schutzzweck für das NSG ist die Erhaltung, Pflege, Entwicklung oder Wiederherstellung von Lebensstätten, Biotopen oder Lebensgemeinschaften bestimmter wild lebender, schutzbedürftiger Tier- und Pflanzenarten sowie als Landschaft von besonderer Eigenart, Vielfalt und Schönheit. Als Bestandteil des Biotopverbundes gemäß § 21 BNatSchG dient es zudem der Bewahrung, Wiederherstellung und Entwicklung funktionsfähiger ökologischer Wechselbeziehungen.
- (2) Die Erklärung zum NSG bezweckt insbesondere
 1. die Erhaltung und Entwicklung von naturnahen und teilweise ungenutzten bodensauren Hainsimsen-Buchenwäldern, bodensauren Eichenwäldern und sonstigen standortheimischen Wäldern,

¹ Gesetz über Naturschutz und Landschaftspflege (Bundesnaturschutzgesetz – BNatSchG) i. d. F. vom 29.07.2009 (BGBl. I S. 2542) zuletzt geändert durch Gesetz vom 30.06.2017 (BGBl. I S. 2193).

² Niedersächsisches Ausführungsgesetz zum Bundesnaturschutzgesetz (NAGBNatSchG) i. d. F. vom 19.02.2010 (Nds. GVBl. S. 104)

2. die langfristige Umwandlung nicht standortheimischer Waldbestände in die auf dem jeweiligen Standort natürlich vorkommende Waldgesellschaft,
 3. den Schutz und die Förderung der wild lebenden Pflanzen und Tiere,
 4. die Förderung der Ruhe und Ungestörtheit des NSG.
- (3) Das NSG ist Teil des kohärenten europäischen ökologischen Netzes "Natura 2000"; die Unterschutzstellung trägt dazu bei, den günstigen Erhaltungszustand der maßgeblichen Lebensraumtypen im Gebiet "Hepstedter Büsche" insgesamt zu erhalten und wiederherzustellen.
- (4) Erhaltungsziele des NSG im FFH-Gebiet sind die Sicherung oder Wiederherstellung eines günstigen Erhaltungszustandes der Lebensraumtypen (Anhang I FFH-Richtlinie) einschließlich ihrer charakteristischen Tier- und Pflanzenarten
- a) 9110 – Hainsimsen-Buchenwälder
als naturnahe, strukturreiche Buchenwälder auf bodensauren Standorten mit allen Altersphasen in mosaikartigem Wechsel, mit standortgerechten, autochthonen Baumarten, einem hohen Tot- und Altholzanteil, Höhlenbäumen, natürlich entstandenen Lichtungen und vielgestaltigen Waldrändern,
 - b) 9190 – Alte bodensaure Eichenwälder auf Sandböden mit Stieleiche
als naturnahe bzw. halbnatürliche, strukturreiche Eichenmischwälder auf nährstoffarmen Sandböden mit allen Altersphasen in mosaikartigem Wechsel, mit standortgerechten, autochthonen Baumarten, einem hohen Tot- und Altholzanteil, Höhlenbäumen und vielgestaltigen Waldrändern.

§ 3 Verbote

- (1) Gemäß § 23 Abs. 2 BNatSchG sind alle Handlungen verboten, die zu einer Zerstörung, Beschädigung oder Veränderung des NSG oder seiner Bestandteile oder zu einer nachhaltigen Störung führen können.

Insbesondere werden folgende Handlungen untersagt

1. Hunde unangeleint laufen zu lassen, sofern dies nicht im Rahmen der ordnungsgemäßen Jagdausübung geschieht,
2. die Beseitigung oder Beeinträchtigung von naturnah aufgebauten Waldrändern,
3. die Ruhe der Natur durch Lärm oder auf andere Weise zu stören,
4. organisierte Veranstaltungen ohne vorherige Zustimmung der zuständigen Naturschutzbehörde durchzuführen; ausgenommen sind Umweltbildungsveranstaltungen der Niedersächsischen Landesforsten im Rahmen des gesetzlichen Bildungsauftrags gemäß § 15 Abs. 4 Nr. 4 NWaldLG,
5. zu zelten, zu lagern, zu grillen oder Feuer zu machen,
6. Fahrzeuge aller Art einschließlich Wohnwagen und andere für die Unterkunft geeignete Fahrzeuge oder Einrichtungen zu fahren, zu parken oder abzustellen,
7. im NSG unbemannte Luftfahrzeuge (z. B. Modellflugzeuge, Drachen, Drohnen) zu betreiben (starten, landen, fliegen) und mit bemannten Luftfahrzeugen (z. B. Ballonen, Hängegleitern, Gleitschirmen, Hubschraubern) zu starten und, abgesehen von Notfallsituationen, zu landen,
8. bauliche Anlagen, auch wenn sie keiner Genehmigung bedürfen, zu errichten oder wesentlich zu ändern,
9. die Errichtung von Windenergieanlagen in einer Entfernung bis zu 500 m von der Grenze des NSG,
10. Leitungen jeder Art zu verlegen, Masten, Einfriedungen oder Einzäunungen zu errichten oder bestehende Einrichtungen oder Anlagen dieser Art wesentlich zu ändern, sofern sie nicht der ordnungsgemäßen Forstwirtschaft gemäß § 11 des Niedersächsischen Gesetzes über den Wald und die Landschaftsordnung (NWaldLG) dienen,
11. Sprengungen vorzunehmen oder Bohrungen aller Art niederzubringen, sofern diese Bohrungen nicht für gemäß § 4 Abs. 6 freigestellte naturschutzfachliche Pflege-, Entwicklungs- oder Wiederherstellungsmaßnahmen oder forstliche Standortkartierungen notwendig sind,
12. Abfallstoffe aller Art, wie z. B. Müll, Schutt, Gartenabfälle, land- und forstwirtschaftliche Abfälle sowie Bodenbestandteile zu lagern, aufzuschütten oder einzubringen,

13. Bodenbestandteile abzubauen, Aufschüttungen, Auf- oder Abspülungen oder Abgrabungen vorzunehmen,
 14. Wasser zu entnehmen oder in die bestehenden Verhältnisse im Wasserhaushalt in der Art einzugreifen, dass es zu einer weitergehenden Entwässerung des Schutzgebietes oder von Teilflächen kommen kann,
 15. Anpflanzungen von Weihnachtsbaumkulturen, Kurzumtriebsplantagen oder Anlage anderer Sonderkulturen,
 16. gentechnisch veränderte Organismen einzubringen,
 17. nichtheimische, gebietsfremde oder invasive Arten auszubringen oder anzusiedeln,
 18. Bild- oder Schrifttafeln anzubringen; ausgenommen sind Tafeln zur Kennzeichnung des NSG sowie Hinweis- und Warntafeln aufgrund anderer Rechtsvorschriften.
- (2) Gemäß § 16 Abs. 2 NAGBNatSchG darf das NSG außerhalb der in der mit veröffentlichten Karte dargestellten Wegen nicht betreten, befahren oder auf sonstige Weise aufgesucht werden, soweit es nicht in § 4 anders bestimmt ist.
- (3) Die zuständige Naturschutzbehörde kann bei den nach Absatz 1 genannten Fällen zur Erteilung ihrer Zustimmung Regelungen zu Zeitpunkt, Ort und Ausführungsweise treffen, die geeignet sind, Beeinträchtigungen, Gefährdungen oder eine nachhaltige Störung des NSG, einzelner seiner Bestandteile oder seines Schutzzwecks entgegenzuwirken oder kann die Zustimmung auch versagen.

§ 4 Freistellungen

- (1) Die in den Absätzen 2 bis 4 aufgeführten Handlungen oder Nutzungen sind von den Regelungen des § 3 dieser Verordnung freigestellt und bedürfen keiner naturschutzrechtlichen Befreiung.
- (2) Freigestellt sind
1. das Betreten und Befahren des Gebietes durch die Eigentümer und Nutzungsberechtigten sowie deren Beauftragte zur rechtmäßigen Nutzung oder Bewirtschaftung der Grundstücke,
 2. das Betreten und Befahren des Gebietes und die Durchführung von Maßnahmen
 - a) durch Bedienstete der zuständigen Naturschutzbehörden sowie deren Beauftragte zur Erfüllung ihrer Aufgaben,
 - b) durch Bedienstete anderer Behörden sowie deren Beauftragte in Erfüllung ihrer dienstlichen Aufgaben,
 - c) durch Bedienstete der Anstalt Niedersächsische Landesforsten sowie deren Beauftragte,
 - d) zum Schutz, zur Pflege und Entwicklung sowie Untersuchung und Kontrolle des Gebietes im Auftrag oder auf Anordnung der zuständigen Naturschutzbehörde oder mit deren vorherigen Zustimmung,
 - e) zur Beseitigung von invasiven und/oder gebietsfremden Arten mit vorheriger Zustimmung der zuständigen Naturschutzbehörde,
 - f) zur wissenschaftlichen Forschung und Lehre sowie Information und Umweltbildung mit vorheriger Zustimmung der zuständigen Naturschutzbehörde,
 3. die Nutzung, Unterhaltung und Instandsetzung der bestehenden rechtmäßigen Anlagen und Einrichtungen,
 4. die ordnungsgemäße Unterhaltung der Wege in der vorhandenen Breite und soweit dies für die freigestellten Nutzungen erforderlich ist, ausschließlich mit milieugeeignetem Material wie Sand, Kies, Lesesteinen und Mineralgemisch bzw. natürlicherweise anstehendem Material,
 5. Maßnahmen zur Herstellung der Verkehrssicherheit und des erforderlichen Lichtraumprofils der bestehenden Wege in der Zeit vom 1. Oktober bis zum 28. Februar des Folgejahres,
 6. unaufschiebbare Maßnahmen zur Herstellung der Verkehrssicherheit,
 7. der Einsatz von bemannten und unbemannten Luftfahrzeugen für Maßnahmen des Forstschutzes, sofern dieser zehn Werktage vorher bei der zuständigen Naturschutzbehörde angezeigt wurde.

- (3) Die ordnungsgemäße Jagdausübung bleibt unberührt. Abweichend hiervon ist jedoch die Neuanlage von
1. Wildäsungsflächen, Futterplätzen, Hegebüschchen und Kunstbauten sowie
 2. mit dem Boden fest verbundenen jagdwirtschaftlichen Einrichtungen
- nur mit vorheriger Zustimmung der zuständigen Naturschutzbehörde zulässig.
- (4) Freigestellt ist die ordnungsgemäße Forstwirtschaft gemäß § 11 NWaldLG und § 5 Abs. 3 BNatSchG
1. auf **allen Waldflächen** unter Beachtung folgender Vorgaben
 - a) den Boden und den Bestand schonende Holzentnahme und Pflege in der Zeit vom 1. August bis 28. Februar des Folgejahres unter besonderer Rücksichtnahme auf schutzbedürftige Tier- und Pflanzenarten; in der übrigen Zeit ist die Holzentnahme im Einzelfall nur zulässig, wenn sie fünf Werktage vor Durchführung der zuständigen Naturschutzbehörde angezeigt wird,
 - b) Kahlschlag nur mit vorheriger Zustimmung der zuständigen Naturschutzbehörde,
 - c) Belassen von mindestens einem Stück stehenden oder liegenden starken Totholzes je vollem Hektar des jeweiligen Eigentümers bis zum natürlichem Zerfall,
 - d) vornehmliche Förderung und Einbringung standortheimischer Baum- und Straucharten der natürlichen Waldgesellschaften,
 - e) flächiger Einsatz von Pflanzenschutzmitteln nur, wenn dieser mindestens zehn Werktage vorher der zuständigen Naturschutzbehörde angezeigt wurde und eine erhebliche Beeinträchtigung i. S. des § 33 Abs. 1 Satz 1 und des § 34 Abs. 1 BNatSchG nachvollziehbar belegt ausgeschlossen ist,
 - f) Durchführung von Maßnahmen zur Bodenschutzkalkung nur, wenn diese mindestens einen Monat vorher der zuständigen Naturschutzbehörde angezeigt worden sind,
 - g) keine Düngungsmaßnahmen,
 - h) forstwirtschaftlich notwendiger Wegeneu- und -ausbau nur mit vorheriger Zustimmung der zuständigen Naturschutzbehörde,
 2. auf den Waldflächen mit dem wertbestimmenden Lebensraumtyp **9190**, die nach dem Ergebnis der aktuellen Waldbiotopkartierung den **Gesamterhaltungszustand B oder C** aufweisen unter Beachtung der Vorgaben unter Nr. 1 a), e) bis h), jedoch zusätzlich mit folgenden Vorgaben
 - a) ohne Kahlschlag; Holzentnahme nur einzelstammweise oder durch Femel- oder Lochhieb,
 - b) Holzentnahme und Pflege in Altholzbeständen vom 1. März bis 31. August nur mit vorheriger Zustimmung der zuständigen Naturschutzbehörde,
 - c) auf befahrungsempfindlichen Standorten und in Altholzbeständen Feinerschließungslinien mit einem Mindestabstand der Gassenmitten von 40 m,
 - d) Bodenbearbeitung nur, wenn diese mindestens einen Monat vorher der zuständigen Naturschutzbehörde angezeigt worden ist; ausgenommen ist eine zur Einleitung einer natürlichen Verjüngung erforderliche plätzeweise Bodenverwundung,
 - e) Instandsetzung von Wegen nur, wenn diese mindestens einen Monat vorher der zuständigen Naturschutzbehörde angezeigt worden ist; freigestellt bleibt die Wegeunterhaltung einschließlich des Einbaus von nicht mehr als 100 kg milieugepasstem Material pro Quadratmeter,
 - f) ohne Befahrung außerhalb von Wegen und Feinerschließungslinien, ausgenommen sind Maßnahmen zur Vorbereitung der Verjüngung,
 - g) beim Holzeinschlag und bei der Pflege
 - aa) Erhalt bzw. Entwicklung eines Altholzanteils von mindestens 20% der Lebensraumtypfläche des jeweiligen Eigentümers,
 - bb) je vollem Hektar der Lebensraumtypfläche des jeweiligen Eigentümers dauerhafte Markierung von mindestens drei lebenden Altholzbäumen als Habitatbäume und Belassen dieser bis zum natürlichem Zerfall oder bei Fehlen von Altholzbäumen dauerhafte Markierung von Teilflächen zur Entwicklung von Habitatbäumen (Habitatbaumanwärter) auf 5% der Lebensraumtypfläche des jeweiligen Eigentümers ab der dritten Durchforstung; artenschutzrechtliche Regelungen zum Schutz von Horst- und Höhlenbäumen bleiben unberührt,
 - cc) je vollem Hektar der Lebensraumtypfläche des jeweiligen Eigentümers Belassen von mindestens zwei Stück stehenden oder liegenden starken Totholzes bis zum natürlichem Zerfall,
 - dd) auf mindestens 80% der Lebensraumtypfläche des jeweiligen Eigentümers Erhalt oder Entwicklung der lebensraumtypischen Baumarten,

- h) bei künstlicher Verjüngung durch Anpflanzung oder Saat ausschließliche Verwendung lebensraumtypischer Baumarten und dabei auf mindestens 80% der Verjüngungsfläche Verwendung lebensraumtypischer Hauptbaumarten,
 - i) Entwässerungsmaßnahmen nur mit vorheriger Zustimmung der zuständigen Naturschutzbehörde,
 - j) ohne flächigen Einsatz von Herbiziden und Fungiziden,
3. auf den Waldflächen mit dem wertbestimmenden Lebensraumtyp **9110**, die nach dem Ergebnis der aktuellen Waldbiotopkartierung den **Gesamterhaltungszustand B oder C** aufweisen unter Beachtung der Vorgaben unter Nr. 1 a), e) bis h), Nr. 2 a) bis g) und j) jedoch zusätzlich bei künstlicher Verjüngung durch Anpflanzung oder Saat Verwendung von lebensraumtypischen Baumarten auf mindestens 90% der Verjüngungsfläche,
4. unter Anwendung des Erlasses "Langfristige ökologische Waldentwicklung in den Niedersächsischen Landesforsten" (RdErl. d. ML v. 27.2.2013 – 405-64210-56.1 – VORIS 79100).

Maßnahmen, die durch einen Bewirtschaftungsplan i. S. d. § 32 Abs. 5 BNatSchG festgelegt sind, der mit der Zustimmung der zuständigen Naturschutzbehörde erstellt worden ist, sind von den unter den Nr. 1 bis 3 genannten Zustimmungs- und Anzeigeverfahren freigestellt.

Die Abgrenzung der Lebensraumtypenflächen bzw. Waldflächen mit Fortpflanzungs- und Ruhestätten auf Waldflächen der Niedersächsischen Landesforsten ergibt sich aus der jeweils aktuellen Waldbiotopkartierung gemäß Runderlass "Schutz, Pflege und Entwicklung von Natura 2000-Gebieten im Landeswald" (RdErl. d. ML u. d. MU v. 21.10.2015 – 405-22055-97 – VORIS 79100). Für die Lebensraumtypenflächen auf Waldflächen der Niedersächsischen Landesforsten wird ein Gesamterhaltungszustand je Lebensraumtyp zugrunde gelegt. Eine Karte mit der genauen Lage der Lebensraumtypen kann bei der zuständigen Naturschutzbehörde sowie dem Niedersächsischen Forstamt Rotenburg während der Dienststunden unentgeltlich eingesehen werden.

- (5) Die zuständige Naturschutzbehörde kann bei den nach den Absätzen 2 bis 4 genannten Fällen zur Erteilung ihrer Zustimmung Regelungen zu Zeitpunkt, Ort und Ausführungsweise treffen, die geeignet sind, Beeinträchtigungen, Gefährdungen oder eine nachhaltige Störung des NSG, einzelner seiner Bestandteile oder seines Schutzzwecks entgegenzuwirken oder kann die Zustimmung auch versagen.
- (6) Freigestellt sind die von der zuständigen Naturschutzbehörde angeordneten oder mit ihr abgestimmten Pflege-, Entwicklungs- und Wiederherstellungsmaßnahmen des Naturschutzes und der Landschaftspflege.
- (7) Weitergehende Vorschriften der § 23 Abs. 3 BNatSchG, § 30 BNatSchG i. V. m. § 24 NAGBNatSchG, § 33 Abs. 1a, § 39 und § 44 BNatSchG bleiben unberührt.
- (8) Bestehende, rechtmäßige behördliche Genehmigungen, Erlaubnisse oder sonstige Verwaltungsakte bleiben unberührt.

§ 5 Befreiungen

- (1) Von den Verboten dieser Verordnung kann die zuständige Naturschutzbehörde nach Maßgabe des § 67 BNatSchG i. V. m. § 41 NAGBNatSchG eine Befreiung erteilen.
- (2) Eine Befreiung zur Realisierung von Plänen oder Projekten kann gewährt werden, wenn sie sich im Rahmen der Prüfung nach § 34 Abs. 1 BNatSchG i. V. m. § 26 NAGBNatSchG als mit dem Schutzzweck dieser Verordnung vereinbar erweisen oder die Voraussetzungen des § 34 Abs. 3 bis 6 BNatSchG i. V. m. § 26 NAGBNatSchG erfüllt sind.

§ 6

Pflege-, Entwicklungs- und Wiederherstellungsmaßnahmen

- (1) Grundstückseigentümer und Nutzungsberechtigte haben die Durchführung von folgenden durch die zuständige Naturschutzbehörde angeordneten oder angekündigten Maßnahmen zu dulden
 1. Maßnahmen zur Erhaltung, Pflege, Entwicklung und Wiederherstellung des NSG oder einzelner seiner Bestandteile,
 2. das Aufstellen von Schildern zur Kennzeichnung des NSG und seiner Wege sowie zur weiteren Information über das NSG.
- (2) Die Pflege-, Entwicklungs- und Wiederherstellungsmaßnahmen für die Flächen der NLF werden in einem Bewirtschaftungsplan, dem hinsichtlich der Lebensraumtypenflächen von der zuständigen Naturschutzbehörde zugestimmt werden muss, dargestellt.
- (3) § 15 NAGBNatSchG bleibt unberührt.

§ 7

Ordnungswidrigkeiten

- (1) Ordnungswidrig nach § 23 Abs. 2 Satz 1 BNatSchG i. V. m. § 43 Abs. 3 Nr. 1 NAGBNatSchG handelt, wer vorsätzlich oder fahrlässig gegen die Verbotsregelungen in § 3 dieser Verordnung verstößt, ohne dass die Voraussetzungen einer Freistellung nach § 4 dieser Verordnung vorliegen oder eine erforderliche vorherige Zustimmung erteilt oder eine Befreiung gewährt wurde. Die Ordnungswidrigkeit kann nach § 43 Abs. 4 NAGBNatSchG mit einer Geldbuße bis zu 50.000 Euro geahndet werden.
- (2) Ordnungswidrig gemäß § 43 Abs. 3 Nr. 7 NAGBNatSchG handelt, wer entgegen § 23 Abs. 2 Satz 2 BNatSchG i. V. m. § 16 Abs. 2 NAGBNatSchG und § 3 Abs. 2 das Naturschutzgebiet betritt, ohne dass die Voraussetzungen für eine Freistellung nach § 4 vorliegen oder eine erforderliche vorherige Zustimmung erteilt oder eine Befreiung gewährt wurde. Die Ordnungswidrigkeit kann nach § 43 Abs. 4 NAGBNatSchG mit einer Geldbuße bis zu 25.000 Euro geahndet werden.

§ 8

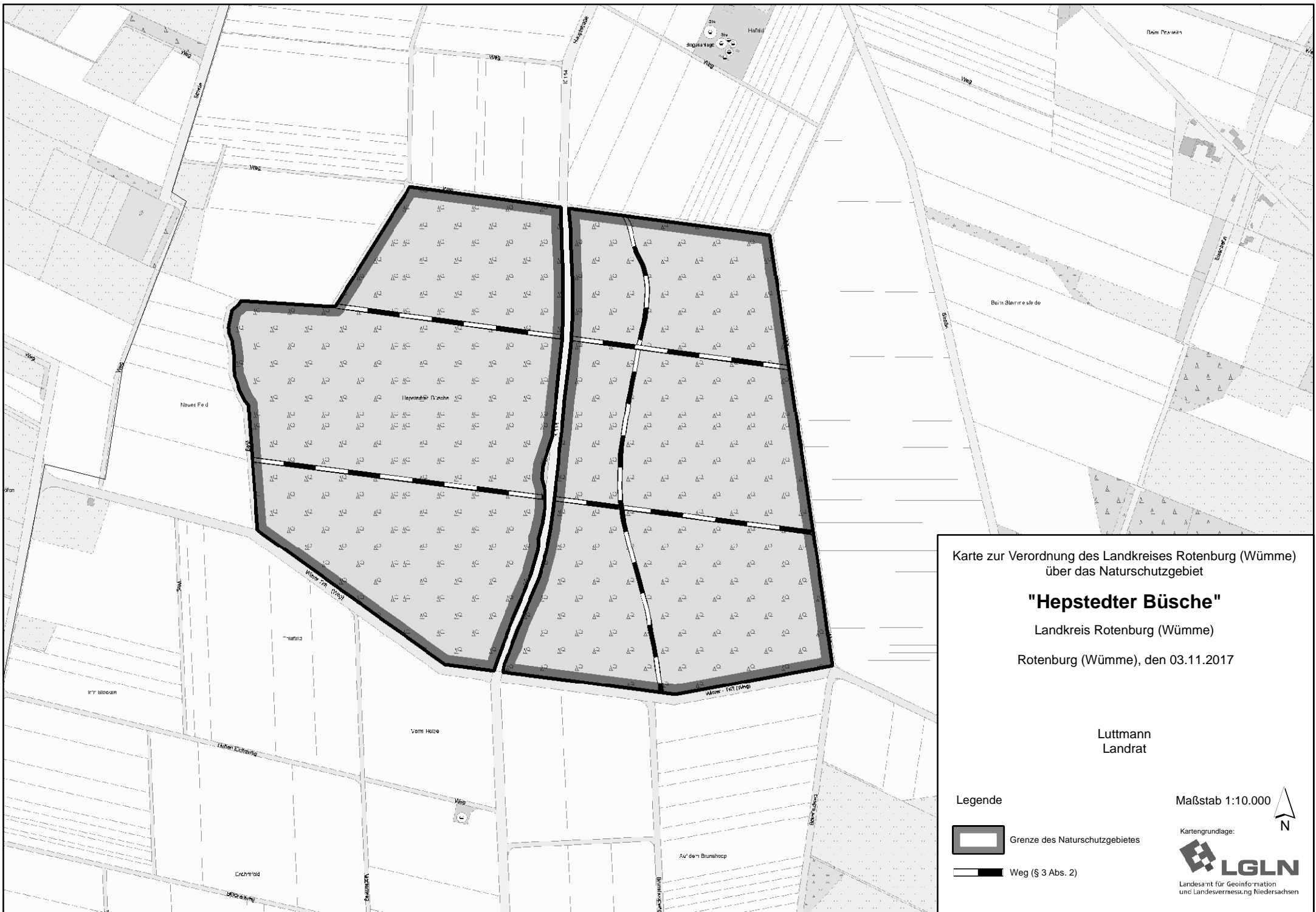
Inkrafttreten

- (1) Diese Verordnung tritt am Tag nach ihrer Verkündung im Amtsblatt des Landkreises Rotenburg (Wümme) in Kraft.
- (2) Das Landschaftsschutzgebiet ROW 125 "Ummel/Dickes Holz" (Amtsblatt für den Regierungsbezirk Stade Nr. 13 vom 25.06.1976) wird im Geltungsbereich dieser Verordnung aufgehoben.

Rotenburg (Wümme), den 03.11.2017

Landkreis Rotenburg (Wümme)

Luttmann
(Landrat)



Karte zur Verordnung des Landkreises Rotenburg (Wümme)
über das Naturschutzgebiet



"Hepstedter Büsche"

Landkreis Rotenburg (Wümme)

Rotenburg (Wümme), den 03.11.2017

Luttmann
Landrat

Legende

-  Grenze des Naturschutzgebietes
-  Weg (§ 3 Abs. 2)

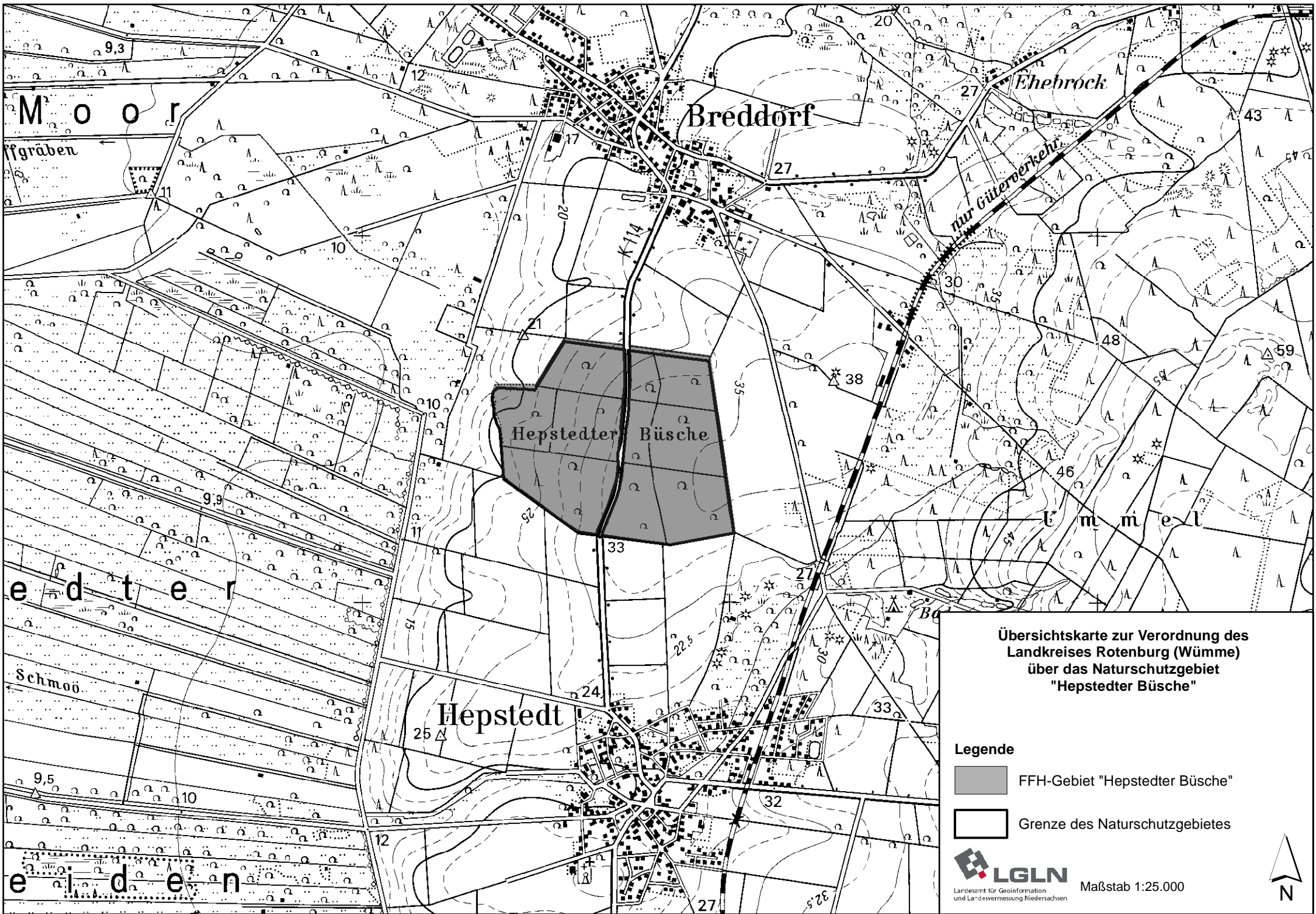
Maßstab 1:10.000



Kartengrundlage:



Landesamt für Geoinformation
und Landesvermessung Niedersachsen



Begründung zur Verordnung über das Naturschutzgebiet

"Hepstedter Büsche"

Inhaltsverzeichnis:

1	Anlass der Schutzgebietsausweisung	2
2	Gebietsbeschreibung	3
2.1	Kurzcharakteristik/Gebietsprägende Landschaftselemente	3
2.2	Abgrenzung des Naturschutzgebietes	3
2.3	Nutzungen und Eigentumsverhältnisse	3
3	Schutzwürdigkeit	4
3.1	FFH-Lebensraumtypen und Arten	4
3.2	Weitere Tier- und Pflanzenarten.....	4
4	Gefährdungen und Schutzbedürftigkeit	5
5	Entwicklungsziele	5
6	Übersicht über die Regelungen des Verordnungsentwurfes	5
6.1	Schutzbestimmungen (Verbote)	5
6.2	Freistellungen.....	7
6.3	Pflege- und Entwicklungsmaßnahmen	10
	Anhang.....	11

1 Anlass der Schutzgebietsausweisung

Im Jahr 1992 wurde die Fauna-Flora-Habitat(FFH)-Richtlinie¹ vom Rat der Europäischen Union (EU) verabschiedet. Diese Richtlinie zur Erhaltung der natürlichen Lebensräume sowie der wildlebenden Tiere und Pflanzen dient vor allem dem Ziel der Erhaltung der biologischen Vielfalt in der EU. Sie fordert den Aufbau eines europaweiten ökologischen Netzes "Natura 2000". Im Zuge der Umsetzung der FFH-Richtlinie ist der Landkreis Rotenburg (Wümme) verpflichtet, die von der EU anerkannten FFH-Gebiete zu geschützten Teilen von Natur und Landschaft zu erklären (vgl. § 32 Abs. 2 Bundesnaturschutzgesetz² (BNatSchG)) und in einem für den Schutzzweck günstigen Zustand zu erhalten. Durch geeignete Gebote und Verbote sowie Pflege- und Entwicklungsmaßnahmen ist sicherzustellen, dass den Anforderungen der FFH-Richtlinie entsprochen wird (vgl. § 32 Abs. 3 BNatSchG). Das FFH-Gebiet Nr. 425 "Hepstedter Büsche" wurde 2007 in die Liste der Gebiete von gemeinschaftlicher Bedeutung aufgenommen und hätte bereits bis Ende 2013 national gesichert werden müssen.

Die Erfassung der vorkommenden repräsentativen FFH-Lebensraumtypen hat ergeben, dass die Flächen der beiden im Gebiet vorkommenden FFH-Lebensraumtypen der Waldgesellschaften insgesamt gesehen nur einen mittleren bis schlechten Zustand (Gesamterhaltungszustand C) aufweisen. Aufgrund der Bestimmungen der FFH-Richtlinie sind diese in einen günstigen Gesamterhaltungszustand (mindestens Erhaltungszustand B) zu überführen. Eine Verschlechterung des Zustandes ist gemäß Artikel 6 der FFH-Richtlinie verboten.

Der Anlass zur Ausweisung eines Naturschutzgebietes (NSG) besteht zum einen in der Umsetzung der Verpflichtungen, die sich aus der FFH-Richtlinie ergeben und zum anderen in der Schutzwürdig- sowie Schutzbedürftigkeit des Gebietes, welches größtenteils noch sehr naturnahe Bereiche aufweist. Das FFH-Gebiet "Hepstedter Büsche" wird v. a. durch zu intensive Forstwirtschaft gefährdet. Aufgrund des Vorkommens der Lebensraumtypen 9110 "Hainsimsen-Buchenwald" und 9190 "Alte bodensaure Eichenwälder auf Sandböden mit Stieleiche" sowie seltener und teilweise gefährdeter Pflanzen- und Flechtenarten sind bestimmte Schutz- und Pflegemaßnahmen erforderlich. Um z. B. Störungen im Lebensraum zu verhindern, ist u. a. ein Betretensverbot erforderlich, dass nur über eine **Naturschutzgebietsausweisung** durchzusetzen ist.

Des Weiteren sind, zum Schutz der vorkommenden FFH-Lebensraumtypen und landesweit wertvoller Biotoptypen, Einschränkungen der forstlichen Bewirtschaftung unverzichtbar. Derlei Vorgaben sind in einem Landschaftsschutzgebiet (LSG) wegen der dort gesetzlich festgelegten Beachtung der ordnungsgemäßen Land- und Forstwirtschaft nicht umsetzbar. Ebenfalls ließen sich weitere bestimmte erforderliche Ge- oder Verbote im Sinne der FFH-Richtlinie, wie z. B. Durchforstungen nicht während der Brut- und Setzzeit durchzuführen, im LSG rechtlich nicht begründen, da sie über die gute fachliche Praxis hinausgehen.

¹Fauna-Flora-Habitat-Richtlinie (Richtlinie 92/43/EWG des Rates vom 21. Mai 1992 zur Erhaltung der natürlichen Lebensräume sowie der wildlebenden Tiere und Pflanzen).

²Gesetz über Naturschutz und Landschaftspflege (Bundesnaturschutzgesetz – BNatSchG) i. d. F. vom 29.07.2009 (BGBl. I S. 2542).

Für das zu sichernde FFH-Gebiet Nr. 425 "Hepstedter Büsche" gelten Erhaltungsziele, die im besonderen Schutzzweck der Naturschutzgebietsverordnung (siehe § 2 Abs. 4 der Verordnung) erläutert sind. Sie sollen dazu beitragen, für die betroffenen FFH-Lebensraumtypen einen günstigen Erhaltungszustand zu bewahren oder wiederherzustellen, wie es die FFH-Richtlinie vorsieht. Danach sind Maßnahmen rechtlicher oder administrativer Art zu treffen, die den ökologischen Erfordernissen der FFH-Lebensraumtypen entsprechen (Artikel 6 der FFH-Richtlinie). Im Falle des FFH-Gebiets "Hepstedter Büsche" wird dies durch die Ausweisung eines NSG aus naturschutzfachlicher Sicht gewährleistet.

Bereits 1992 wurde das Gebiet teilweise als landesweit wertvoll eingestuft und auch in anderen Planwerken, wie dem Landschaftsrahmenplan von 2016 (Gebiet erfüllt die Voraussetzung für ein NSG gemäß § 23 BNatSchG i. V. m. § 16 NAGBNatSchG³) und dem Regionalen Raumordnungsprogramm von 2005 (Vorranggebiet für Natur und Landschaft), wird die Ausweisung des Gebiets als NSG empfohlen.

2 Gebietsbeschreibung

2.1 Kurzcharakteristik/Gebietsprägende Landschaftselemente

Das NSG gehört der naturräumlichen Einheit "Zevener Geest" im Naturraum "Stader Geest" an und liegt in der Gemeinde Hepstedt (Samtgemeinde Tarmstedt), zwischen den Orten Hepstedt und Breddorf im Landkreis Rotenburg (Wümme).

Das NSG befindet sich auf schwach staufeuchtem, anlehmigem Sand mit Lehm im Untergrund. Es besteht aus größeren, älteren Laubwaldbeständen mit naturnahem Flattergras-Buchenwald und altersheterogenem Eichen-Mischwald. Daneben prägen größere Nadelwaldkomplexe hauptsächlich aus Europäischer Lärche, kleinere Nadelforste aus Fichte, Douglasie und Küstentanne sowie eingestreute Laubforste aus einheimischen Arten den Bestand.

2.2 Abgrenzung des Naturschutzgebietes

Die Grenze des NSG orientiert sich an dem Grenzverlauf des FFH-Gebietes Nr. 425 "Hepstedter Büsche". Grundlage des Grenzverlaufes ist die präzisierte FFH-Gebietsabgrenzung des NLWKN⁴, bei welcher der zunächst in einem Maßstab von 1:50.000 festgelegte Grenzverlauf an die örtlichen Gegebenheiten angepasst wurde.

Die Grenze des NSG, in der Karte als graue Linie dargestellt, verläuft auf der dem NSG abgewandten Seite der Linie. Gräben und lineare Gehölzstrukturen, die von der grauen Linie berührt werden, sind Bestandteil des NSG.

2.3 Nutzungen und Eigentumsverhältnisse

Die Waldflächen befinden sich vollständig im Besitz der Anstalt Niedersächsische Landesforsten (NLF) und werden in unterschiedlichen Intensitäten forstwirtschaftlich genutzt. Im

³Niedersächsisches Ausführungsgesetz zum Bundesnaturschutzgesetz (NAGBNatSchG) i. d. F. vom 19.02.2010 (Nds. GVBl. S. 104)

⁴Niedersächsischer Landesbetrieb für Wasserwirtschaft, Küsten- und Naturschutz (NLWKN).

Gebiet befindet sich u. a. ein Teilbereich, der als Naturwald keiner forstwirtschaftlichen Nutzung unterliegt.

3 Schutzwürdigkeit

3.1 FFH-Lebensraumtypen und Arten

Bei der Kartierung des FFH-Gebietes Nr. 425 "Hepstedter Büsche" wurden in dem geplanten NSG folgende Lebensraumtypen des Anhanges I der FFH-Richtlinie dokumentiert:

Lebensraumtypen

9110 – Hainsimsen-Buchenwälder

9190 – Alte bodensaure Eichenwälder auf Sandböden mit Stieleiche

Naturschutzfachlich erforderliche Schutz- und Pflegemaßnahmen für die FFH-Lebensraumtypen gemäß den Vollzugshinweisen des NLWKN⁵ fließen in die Entwicklungsziele (Kapitel 5), die Schutzbestimmungen (Kapitel 6.1) sowie die Pflege- und Entwicklungsmaßnahmen (Kapitel 6.3) mit ein.

3.2 Weitere Tier- und Pflanzenarten

Das geplante NSG ist ein wertvoller Lebensraum für gefährdete Pflanzenarten und Biotop. Neben den FFH-Lebensraumtypen konnten drei regional gefährdete Gefäßpflanzen⁶ und eine Flechte⁷ der Roten Listen Niedersachsens im Gebiet dokumentiert werden:

Gefäßpflanzen

Großer Odermennig (*Agrimonia procera*)

Eichenfarn (*Gymnocarpium dryopteris*)

Schönes Johanniskraut (*Hypericum pulchrum*)

Flechten

Schriftflechte (*Graphis scripta*)

⁵Niedersächsischer Landesbetrieb für Wasserwirtschaft, Küsten- und Naturschutz (NLWKN), 2009/2010: Niedersächsische Strategie zum Arten- und Biotopschutz – Vollzugshinweise für Arten und Lebensraumtypen, Teil 1 und 3.

⁶Garve, Eckhard: "Rote Liste und Florenliste der Farn- und Blütenpflanzen in Niedersachsen und Bremen", 5. Fassung, Stand 01.03.2004 in Informationsdienst Naturschutz Niedersachsen 1/2004 des Niedersächsisches Landesamt für Ökologie.

⁷Hauck, Markus & de Bruyn, Uwe: Rote Liste und Gesamtartenliste der Flechten in Niedersachsen und Bremen, 2. Fassung, Stand 2010 in Informationsdienst Naturschutz Niedersachsen 1/2010 des Niedersächsischen Landesbetriebs für Wasserwirtschaft, Küsten- und Naturschutz (NLWKN).

4 Gefährdungen und Schutzbedürftigkeit

Zum Schutz der FFH-Lebensraumtypen 9110 "Hainsimsen-Buchenwälder" und 9190 "Alte bodensaure Eichenwälder auf Sandboden mit Stieleiche" sind Einschränkungen der forstwirtschaftlichen Nutzung gemäß dem Erlass zur Unterschützstellung von Natura 2000-Gebieten im Wald durch Naturschutzgebietsverordnungen (Gem. RdErl. d. MU u. d. ML v. 21.10.2015) und Erlass zu Schutz, Pflege und Entwicklung von Natura 2000-Gebieten im Landeswald (Gem. RdErl. d. ML u. d. MU v. 21.10.2015) erforderlich.

5 Entwicklungsziele

Das besondere Erhaltungsziel für das NSG ist die Erhaltung bzw. Wiederherstellung eines günstigen Erhaltungszustandes der vorkommenden FFH-Lebensraumtypen. Dies soll durch die Sicherung und Entwicklung der in Kapitel 3 genannten FFH-Lebensraumtypen erreicht werden. Welche Maßnahmen zur Zielerreichung erforderlich sind, ist der Abbildung 1 zu entnehmen.

Ziele	Maßnahmen
Erhaltung und Entwicklung von naturnahen Hainsimsen-Buchenwäldern, bodensauren Eichenwäldern und sonstigen standortheimischen Wäldern	<ul style="list-style-type: none">▪ Regelungen zur forstwirtschaftlichen Nutzung▪ Entnahme von nicht standortheimischen Gehölzen
Langfristige Umwandlung nicht standortheimischer Waldbestände in die auf dem jeweiligen Standort natürlich vorkommende Waldgesellschaft	<ul style="list-style-type: none">▪ Entnahme von nicht standortheimischen Gehölzen▪ Förderung standortheimischer Gehölze
Schutz und Förderung der wild lebenden Pflanzen und Tiere	<ul style="list-style-type: none">▪ Schonende Waldbewirtschaftung▪ Betretensregelung sowie Regelungen zur Freizeitnutzung
Erhaltung der Ruhe und Ungestörtheit des NSG	<ul style="list-style-type: none">▪ Kein neuer Wegebau▪ Betretensregelung sowie Regelungen zur Freizeitnutzung

Abbildung 1: Ziele und zur Zielerreichung erforderliche Maßnahmen für das geplante NSG "Hepstedter Büsche"

6 Übersicht über die Regelungen des Verordnungsentwurfes

6.1 Schutzbestimmungen (Verbote)

Gemäß § 23 Abs. 2 BNatSchG sind im NSG alle Handlungen verboten, die zu einer Zerstörung, Beschädigung oder Veränderung des NSG oder seiner Bestandteile oder zu einer nachhaltigen Störung führen können. Welche Handlungen dies insbesondere sein können, ist im § 3 der Verordnung aufgelistet. So soll u. a. sichergestellt werden, dass der Erhaltung und Entwicklung der verschiedenen Waldtypen nichts entgegensteht.

Das Schutzgebiet darf gemäß § 16 NAGBNatSchG außerhalb der in der mit veröffentlichten Karte dargestellten Wege nicht betreten, befahren oder auf sonstige Weise aufgesucht werden.

Naturnah aufgebaute Waldränder sind gemäß § 3 Abs. 1 Nr. 2 zu erhalten. Sie bilden die Übergangszone zur freien Landschaft und sind deshalb besonders artenreich. Zudem schützt der geschlossene Waldrand den dahinter liegenden Hochwald einschließlich des typischen Waldbinnenklimas vor negativen Einflüssen von außen. Dies ist insbesondere wichtig für die Erhaltung und Entwicklung der FFH-Waldlebensraumtypen. Eine Beseitigung der Waldränder führt i. d. R. zu einer Beeinträchtigung des Waldökosystems.

Gemäß § 3 Abs. 1 Nr. 4 sollen Veranstaltungen in dem NSG unterbleiben, da sie die Ruhe und Ungestörtheit des Gebietes beeinträchtigen können. Für Veranstaltungen, die mit dem Schutzzweck vereinbar sind, ist eine Zustimmung der zuständigen Naturschutzbehörde möglich, die gemäß § 3 Abs. 3 mit Auflagen versehen sein kann.

In Deutschland gilt der Grundsatz des sogenannten Flugplatzzwanges. Das heißt, dass Luftfahrzeuge (Flugzeuge, Hubschrauber, Segelflugzeuge, Ballone, usw.) nur auf Flugplätzen starten bzw. landen dürfen, die über eine entsprechende Genehmigung verfügen. Ausnahmen hierzu, wie z. B. Ballonrundflüge im Rahmen einer Gewerbeschau, bedürfen der Erlaubnis der Luftfahrtbehörde des Landes. Dennoch soll dieser Hinweis nachrichtlich als Verbot mit in die Verordnung aufgenommen werden (s. § 3 Abs. 1 Nr. 7).

Das NSG ist mit seinen FFH-Lebensraumtypen potenziell geeignet für die Wiederansiedlung von gefährdeten bzw. geschützten Vogel- und Fledermausarten. Für eine Entwicklung in einen günstigen Erhaltungszustand ist das Vorkommen der lebensraumtypischen Arten, z. B. verschiedener Spechtarten, der Hohltaube, des Gartenbaumläufers und Trauerschnäppers sowie des Großen Mausohrs und Großen Abendseglers, mitentscheidend. Um eine Wiederansiedlung zu ermöglichen, ist es erforderlich den im Regionalen Raumordnungsprogramm geforderten Mindestabstand zu Windenergieanlagen von 500 m per Verordnung festzulegen⁸.

Forstwirtschaftliche Abfälle können z. B. Schlagabraum oder Wurzelwerk sein. Gemeint sind mit diesem Verbot aber nur die Abfälle, die von außen in das NSG eingebracht werden. Dies wird in § 3 Abs. 1 Nr. 12 ausdrücklich verboten.

Das Verbot in § 3 Abs. 1 Nr. 13 ist erforderlich, weil der Bodenabbau erst ab 30 m² einer Genehmigung bedarf und bereits kleinere Bodenabbaumaßnahmen zu einer Beeinträchtigung des Gebietes führen können, wenn beispielsweise ein FFH-Lebensraumtyp betroffen ist.

Gemäß § 3 Abs. 1 Nr. 14 darf Wasser aus oberirdischen Gewässern oder Grundwasser nicht entnommen werden. Ist eine Wasserentnahme für Löscharbeiten notwendig, handelt es sich um Gefahr im Verzug und ist somit zulässig. Es ist weiterhin untersagt, in die bestehenden Verhältnisse des Wasserhaushalts in der Art einzugreifen, dass es zu einer weitergehenden Entwässerung des Schutzgebietes oder von Teilflächen kommen kann. Dies kann zu Veränderungen des Grundwasserstandes führen, was wiederum erhebliche Auswirkungen auf z. B. grundwasserabhängige Waldökosysteme haben könnte.

⁸ RROP (2005), Abschnitt 3.5 Energie, 3. Mindestabstände

Beim Anlegen von Sonderkulturen besteht die Gefahr der Florenverfälschung, indem die eingebrachten Arten (z. B. Amerikanische Blaubeere) die heimische Flora verdrängen. Daher ist gemäß § 3 Abs. 1 Nr. 15 das Anlegen von Sonderkulturen oder Kurzumtriebsplantagen sowie die Anpflanzung von Weihnachtsbaumkulturen zum Schutz des Gebietes verboten.

Um den Schutz und die Förderung der wild lebenden Pflanzen und Tiere zu gewährleisten (siehe § 2 Abs. 2 Nr. 3), ist es gemäß § 3 Abs. 1 Nr. 16 verboten, gentechnisch veränderte Organismen einzubringen, d. h. anzubauen. Gentechnisch veränderte Organismen können sich außerhalb ihres vorgesehenen Anbaugebietes ausbreiten und verwildern und somit mit den Wildpflanzen konkurrieren und diese verdrängen. Dies würde zu einer Beeinträchtigung des besonderen Schutzzweckes führen und ist daher zu unterlassen.

Zum Erhalt der biologischen Vielfalt ist es untersagt, nichtheimische, gebietsfremde oder invasive Arten im NSG auszubringen oder anzusiedeln (§ 3 Abs. 1 Nr. 17). Eine heimische Art ist gemäß § 7 Abs. 2 Nr. 7 BNatSchG eine wild lebende Tier- oder Pflanzenart, die ihr Verbreitungsgebiet oder regelmäßiges Wanderungsgebiet ganz oder teilweise a) im Inland hat oder in geschichtlicher Zeit hatte oder b) auf natürliche Weise in das Inland ausdehnt; als heimisch gilt eine wild lebende Tier- oder Pflanzenart auch, wenn sich verwilderte oder durch menschlichen Einfluss eingebürgerte Tiere oder Pflanzen der betreffenden Art im Inland in freier Natur und ohne menschliche Hilfe über mehrere Generationen als Population erhalten. Eine gebietsfremde Art ist eine wild lebende Tier- oder Pflanzenart, wenn sie in dem betreffenden Gebiet in freier Natur nicht oder seit mehr als 100 Jahren nicht mehr vorkommt. Eine invasive Art ist eine Art, deren Vorkommen außerhalb ihres natürlichen Verbreitungsgebietes für die dort natürlich vorkommenden Ökosysteme, Biotope oder Arten ein erhebliches Gefährdungspotenzial darstellt (z. B. Drüsiges Springkraut (*Impatiens glandulifera* Royle) oder Japanischer Staudenknöterich (*Fallopia japonica*)).

Die Aufstellung von Hinweistafeln für das Rettungspunktenetz der NLF fällt nicht unter das Verbot der Aufstellung von Bild- oder Schrifttafeln (§ 3 Abs. 1 Nr. 18), da sie für den forstlichen Betrieb erforderlich sind.

6.2 Freistellungen

Von den Verboten in § 3 der Verordnung gibt es bestimmte Freistellungen. Zu den allgemeinen Freistellungen gehören übliche Betretensregelungen. Das Gebiet darf nur für rechtmäßige Nutzungen von Eigentümern und Nutzungsberechtigten betreten und befahren werden. Zu den Nutzungsberechtigten zählen u. a. Jagdausübungsberechtigte.

Außerdem ist das Betreten und Befahren des Gebietes für Bedienstete der zuständigen Naturschutzbehörden und deren Beauftragte, zur Erfüllung ihrer Aufgaben, sowie für Bedienstete der Niedersächsischen Landesforsten freigestellt. Bedienstete anderer Behörden sowie deren Beauftragte können das Gebiet in Erfüllung ihrer dienstlichen Aufgaben betreten. Mit Zustimmung der Naturschutzbehörde kann das Gebiet außerdem für Pflege- und Entwicklungsmaßnahmen, zu Forschungs- und Lehrzwecken sowie zur Umweltbildung betreten und befahren werden.

Freigestellt ist die ordnungsgemäße Wegeunterhaltung mit Sand, Kies, Lesesteinmaterial oder gebrochenem, basenarmem Naturstein im bisherigen Umfang. Sofern andere Materialien verwendet werden sollen, bedarf dies der Zustimmung der Naturschutzbehörde. Die Einbringung von Kalkschotter oder Bauschutt ist untersagt. Die Ablagerung von überschüssigem Material im Wegeseitenraum oder angrenzenden Wald ist weiterhin untersagt.

Freistellungen bezüglich jagdlicher Einrichtungen

Die Nutzung, Unterhaltung und Instandsetzung von bestehenden jagdlichen Einrichtungen wie Hochsitzen und sonstigen nicht beweglichen Ansitzeinrichtungen sowie Wildäsungsflächen, Futterplätzen, Hegebüschchen und Kunstbauten ist, sofern sie mit dem Schutzzweck vereinbar sind, zulässig. Die beiden in dem Gebiet bereits vorhandenen Lichtungen mit Wildäsungsflächen können erhalten bleiben, da sie dem Schutzzweck nicht zuwider laufen. Lediglich die Neuanlage solcher Anlagen bedarf der Zustimmung der Naturschutzbehörde. Der Zustimmungsvorbehalt stellt sicher, dass die Anlage dieser Einrichtungen nicht dem Schutzzweck der Verordnung zuwiderläuft. Ist dies nicht der Fall, stimmt die zuständige Naturschutzbehörde der Neuanlage zu. Transportable jagdliche Ansitzeinrichtungen dürfen weiterhin genutzt und aufgestellt werden.

Freistellungen in Bezug auf die ordnungsgemäße Forstwirtschaft gemäß § 11 NWaldLG

Bei den Waldbeständen im NSG handelt es sich teilweise um die FFH-Lebensraumtypen 9110 "Hainsimsen-Buchenwälder" und 9190 "Alte bodensaure Eichenwälder auf Sandböden mit Stieleiche", deren Erhaltungszustand sich nicht verschlechtern darf. Das Ziel gemäß der FFH-Richtlinie ist die Entwicklung in einen günstigen Gesamterhaltungszustand. Daher sind bestimmte Regelungen gemäß des Erlasses zur "Unterschutzzstellung von Natura 2000-Gebieten im Wald durch Naturschutzgebietsverordnung"⁹ zur forstwirtschaftlichen Nutzung erforderlich. Für alle Waldbereiche, die kein Lebensraumtyp sind, ist die ordnungsgemäße Forstwirtschaft gemäß § 11 NWaldLG und gemäß § 5 BNatSchG nach den Vorgaben des § 4 Abs. 4 Nr. 1 freigestellt.

Sämtliche Flächen des NSG befinden sich im Eigentum der NLF. Für die Niedersächsischen Landesforsten herrschen bestimmte Vorgaben der "Langfristigen ökologischen Waldentwicklung" (LÖWE)¹⁰ gemäß Erlass des Niedersächsischen Ministeriums für Ernährung, Landwirtschaft und Verbraucherschutz und die NLF hat eine besondere Verantwortung für den Erhalt und die Entwicklung der FFH-Lebensraumtypen. Dort werden z. B. in regelmäßigen Abständen mit der zuständigen Naturschutzbehörde abgestimmte Managementpläne für die Gebiete aufgestellt, die unter anderem der Umsetzung der FFH-Richtlinie dienen. Aufgrund der regelmäßigen Kartierung und Entwicklung der FFH-Lebensraumtypen werden diese in diesem NSG nicht in der Verordnungskarte dargestellt.

Die Holzentnahme ist grundsätzlich Boden und Bestand schonend durchzuführen und auf den Zeitraum 1. August bis 28. Februar des Folgejahres beschränkt, da störungsempfindliche Arten nicht durch forstwirtschaftliche Hiebsmaßnahmen, vor allem nicht während der Brut-, Setz- und Aufzuchtzeit, beeinträchtigt werden sollen. Es kann in Kalamitätsfällen, aus Gründen der Bodenschonung (Trockenheit) oder tatsächlich fehlender Betroffenheit der Arten erforderlich bzw. geboten sein, die Holzentnahme außerhalb der vorgesehenen Zeit durchzuführen. Dies ist nach Anzeige an die zuständige Naturschutzbehörde möglich (§ 4 Abs. 4 Nr. 1 a). In Altholzbeständen der FFH-Lebensraumtypen ist dies in der Zeit vom 1. März bis 31. August jedoch nur mit vorheriger Zustimmung der zuständigen Naturschutzbehörde zulässig (§ 4 Abs. 4 Nr. 2 b).

⁹Gem. RdErl. d. MU u. d. ML v. 21.10.2015 - VORIS 28100 -.

¹⁰"Langfristige, ökologische Waldentwicklung in den Niedersächsischen Landesforsten (LÖWE-Erlass)", RdErl. d. ML a. 27.2.2013 - VORIS 79100 -.

Totholz soll in den Wäldern in einem angemessenen Umfang stehen bzw. liegen gelassen werden, da es u. a. vielen Tierarten als Unterschlupf oder Lebensraum dient. Mit Totholz werden in der Forstwirtschaft abgestorbene Bäume oder Baumteile und deren Überreste bezeichnet, die mehr oder weniger fortgeschrittene Zerfallserscheinungen aufweisen. Es wird zwischen stehendem und liegendem Totholz unterschieden. Bäume, die aufgrund biotischer oder abiotischer Ursachen frisch abgestorben sind, fallen nicht unter die Definition des Totholzes. Starkes Totholz hat einen Mindestumfang von 50 cm. Für die Mindestanforderung werden Stücke ab 3 m Länge gezählt.

Der Einsatz von Pflanzenschutzmitteln ist nur nach vorheriger Anzeige (mindestens zehn Werktage vor Beginn der Maßnahmen) bei der zuständigen Naturschutzbehörde zulässig, da lediglich in begründeten Einzelfällen solche Mittel eingesetzt werden sollen. Pflanzenschutzmittel wie z. B. Pestizide treffen in der Regel nicht nur die Schadorganismen, sondern schädigen außerdem andere Insekten, darunter auch stark gefährdete und besonders geschützte, oder indirekt auch solche Tiere, die sich von den vergifteten Schadorganismen ernähren. Eine Düngung der Wälder ist nicht erlaubt. Startdüngungen im Rahmen einer Kulturmaßnahme sind hingegen zulässig. Eine weitere Einschränkung zur ordnungsgemäßen forstwirtschaftlichen Nutzung ist, dass der forstwirtschaftlich notwendige Wegebau nur mit Zustimmung der Naturschutzbehörde erlaubt ist. Die Einschränkung dient der Verhinderung einer naturschutzfachlich nicht wünschenswerten weiteren Intensivierung der forstwirtschaftlichen Nutzung.

Es gelten zusätzlich zu den Auflagen unter § 4 Abs. 4 Nr. 1 bis Nr. 3 der sogenannte LÖWE-Erlass, der die Anforderungen an die Bewirtschaftung von Landeswald regelt. Zu diesen zählen eine schonende, ökologisch ausgerichtete Bewirtschaftung mit Erhalt von Altholz, Totholz und besonderer Berücksichtigung von Habitatbäumen. Zudem wird auf eine Melioration der Standorte zur optimalen Bewirtschaftbarkeit verzichtet. Kalkungen werden nur im Einzelfall zugelassen, wenn eine ökologische Erforderlichkeit besteht. Über die stetig aktualisierten Kartierungen und Managementpläne wird die Entwicklung der vorhandenen FFH-Lebensraumtypen in einen günstigen Erhaltungszustand gewährleistet.

Freistellungen bezüglich naturschutzfachlicher Pflege-, Entwicklungs- und Wiederherstellungsmaßnahmen

Die von der Naturschutzbehörde angeordneten oder mit ihr abgestimmten naturschutzfachlichen Pflege-, Entwicklungs- und Wiederherstellungsmaßnahmen sind im NSG freigestellt.

Freistellungen anderer Vorschriften

Weitergehende Vorschriften bzgl. des Verbots des Frackings in NSG und Natura 2000-Gebieten gemäß §§ 23 Abs. 3 und 33 Abs. 1a BNatSchG, der gesetzlich geschützten Biotope gemäß § 30 BNatSchG i. V. m. § 24 NAGBNatSchG, des allgemeinen Artenschutzes gemäß § 39 BNatSchG und des besonderen Artenschutzes gemäß § 44 BNatSchG bleiben von dieser Verordnung unberührt, d. h. sie gelten weiterhin.

Weitere Freistellungen

Bestehende behördliche Genehmigungen, Erlaubnisse oder sonstige Verwaltungsakte bleiben von der Verordnung unberührt, sofern in ihnen nichts anderes bestimmt ist.

6.3 Pflege- und Entwicklungsmaßnahmen

Gemäß Artikel 6 der FFH-Richtlinie müssen für die FFH-Gebiete die notwendigen Erhaltungsmaßnahmen festgelegt werden. Diese können in bestehende Pläne integriert oder in eigens dafür aufgestellten Plänen (Maßnahmenblatt, Managementpläne, Pflege- und Entwicklungspläne) dargestellt werden. Wenn durch angeordnete Pflege- und Entwicklungsmaßnahmen der Naturschutzbehörde Wald in eine andere Nutzungsart umgewandelt wird, ist gemäß § 8 Abs. 2 Nr. 3 NWaldLG eine Genehmigung hierfür nicht erforderlich.

Die in den §§ 3 und 4 dieser Verordnung enthaltenen Regelungen entsprechen in der Regel Maßnahmen zur Erhaltung eines günstigen Erhaltungszustandes der im NSG vorkommenden FFH-Lebensraumtypen. Zusätzliche Erhaltungsmaßnahmen sowie erforderliche Maßnahmen für die Wiederherstellung eines günstigen Erhaltungszustandes der vorkommenden FFH-Lebensraumtypen, die auch der Erhaltung der Biodiversität dienen, werden nachfolgend aufgeführt. Sie wurden u. a. den Vollzugshinweisen des NLWKN für Arten und Lebensgemeinschaften entnommen und sind nicht abschließend aufgeführt.

Der hauptsächlich vorkommende FFH-Lebensraumtyp 9110 "Hainsimsen-Buchenwald" hat oftmals Defizite hinsichtlich der Struktur und dem Totholzanteil. Es kommen auch jüngere Bestände mit Anteilen von nichtheimischer Lärche, die zusätzlich eine geringe Strukturvielfalt, unzureichende Altholzbestände und zu wenig Totholz aufweisen, vor. Die vorhandenen Defizite können größtenteils langfristig durch die in der Verordnung festgelegten Bewirtschaftungsauflagen beseitigt werden. Die regelmäßig aktualisierte und mit der zuständigen Naturschutzbehörde abgestimmte Managementplanung der NLF garantiert dabei eine für die Verbesserung der vorhandenen und Entwicklung zu FFH-Lebensraumtypflächen optimale Bewirtschaftung.

Die Waldflächen, die dem FFH-Lebensraumtyp 9190 "Alte bodensaure Eichenwälder auf Sandböden mit Stieleiche" zugeordnet werden, weisen teilweise einen zu hohen Anteil von Buche in der herrschenden und nachwachsenden Schicht auf und haben leichte Defizite beim Totholzanteil. Der jüngere Bestand, der den größten Flächenanteil ausmacht, hat einen erheblichen Lärchenanteil und es fehlt aufgrund des Alters an Alt- und Totholz. Die vorhandenen Defizite können größtenteils langfristig durch die in der Verordnung festgelegten Bewirtschaftungsauflagen beseitigt werden. Die regelmäßig aktualisierte und mit der zuständigen Naturschutzbehörde abgestimmte Managementplanung der NLF garantiert dabei eine für die Verbesserung der vorhandenen und Entwicklung zu FFH-Lebensraumtypflächen optimale Bewirtschaftung.

Als Instrumente zur Umsetzung der in § 6 der Verordnung vorgesehenen Maßnahmen dienen insbesondere

- a) Pflege-, und Entwicklungspläne der NLF, denen von der zuständigen Naturschutzbehörde zugestimmt werden muss oder
- b) Einzelfallanordnungen nach § 15 NAGBNatSchG.

Anhang

Lebensraumtypische Baumarten und Hauptbaumarten¹¹

Lebensraumtyp 9110 (Hainsimsen-Buchenwälder)

Lebensraumtypische Hauptbaumart: Rot-Buche (*Fagus sylvatica*)

Lebensraumtypische Baumarten: Stiel-Eiche (*Quercus robur*), Trauben-Eiche (*Quercus petraea*), teilweise auch Hainbuche (*Carpinus betulus*)

Lebensraumtyp 9190 (alte bodensaure Eichenwälder auf Sandböden mit Stieleiche)

Lebensraumtypische Hauptbaumarten:

Stiel-Eiche (*Quercus robur*), Trauben-Eiche (*Quercus petraea*)

Lebensraumtypische Baumarten:

Moor-Birke (*Betula pubescens*), Rot-Buche (*Fagus sylvatica*), Eberesche (*Sorbus aucuparia*), Zitter-Pappel (*Populus tremula*), auf nährstoffreicheren Böden auch Hainbuche (*Carpinus betulus*)

¹¹ Niedersächsischer Landesbetrieb für Wasserwirtschaft, Küsten- und Naturschutz (NLWKN): Vollzugshinweise für Arten und Lebensraumtypen - Niedersächsische Strategie zum Arten- und Biotopschutz.

http://www.nlwkn.niedersachsen.de/naturschutz/natura_2000/vollzugshinweise_arten_und_lebensraumtypen/vollzugshinweise-fuer-arten-und-lebensraumtypen-46103.html (Stand März 2017).