



BEKANNTMACHUNG DES LANDKREISES ROTENBURG (WÜMME)

Veröffentlicht am 25.04.2012



Allgemeinverfügung

- 1. Am 1. Mai 2012 wird das Betreten des Naturschutzgebietes „Großes und Weißes Moor“ untersagt. Die Abgrenzung des Naturschutzgebietes ist der beigefügten Karte zu entnehmen.**
2. Die sofortige Vollziehung dieser Allgemeinverfügung wird angeordnet.
3. **Rechtsgrundlage:** § 2 Abs. 2 des Nds. Ausführungsgesetzes zum Bundesnaturschutzgesetz (NAGBNatSchG) vom 19.02.2010 – Nds. GVBl. S. 104 – in Verbindung mit § 3 Abs. 3 Nr. 3 und 6 der Verordnung über das Naturschutzgebiet „Großes und Weißes Moor“ vom 18.12.2008 – veröffentlicht im Amtsblatt für den Landkreis Rotenburg (Wümme) Nr. 24 vom 31.12.2008 – sowie § 80 Abs. 2 Nr. 4 der Verwaltungsgerichtsordnung in der Fassung der Bekanntmachung vom 19.03.1991 – BGBl. I S. 686.

Gemäß § 42 Abs. 3 Nr. 5 NAGBNatSchG handelt ordnungswidrig, wer vorsätzlich oder fahrlässig diesem Verbot zuwider handelt. Die Ordnungswidrigkeit kann gemäß § 43 Abs. 4 dieses Gesetzes mit einer Geldbuße geahndet werden.

Die Begründung zu dieser Allgemeinverfügung kann beim Landkreis Rotenburg (Wümme), 27356 Rotenburg, Hopfengarten 2, Zimmer 250, während der Dienststunden eingesehen werden.

Landkreis Rotenburg (Wümme)
Der Landrat
Im Auftrage
(Cassier)

Karte zur Verordnung des Landkreises Rotenburg (Wümme)
über das Naturschutzgebiet







"Großes und Weißes Moor"

Landkreis Rotenburg (Wümme)

Rotenburg (Wümme), den 18.12.2008

Luttmann
Landrat

Legende:

-  Grenze des Naturschutzgebiets
-  FFH-Gebiet "Großes und Weißes Moor"
-  Wege (§ 3 (2))
-  Korridore (§ 4 (2) Nr. 4)
-  Grünland (§ 4 (4))
-  Moorerlebniszone (§ 3 (2))

Quelle:
DGK5 - Rasterdaten

Landesvermessung + Geobasisinformation
Niedersachsen

Maßstab 1 : 12.000