



# B E K A N N T M A C H U N G

DES

## LANDKREISES ROTENBURG (WÜMME)

---

Veröffentlicht am 31.12.2015

---



### **Verordnung über die Festsetzung des Überschwemmungsgebietes der Obere Oste im Landkreis Rotenburg (Wümme)**

**Vom 08.10.2015**

Gemäß § 76 Wasserhaushaltsgesetz (WHG) vom 31.07.2009 (BGBl. I, S. 2585), zuletzt geändert am 07.08.2013 (BGBl. I S. 3154) und § 115 Niedersächsisches Wassergesetz (NWG) vom 19.02.2010 (Nds. GVBl. S. 64), zuletzt geändert am 18.12.2014 (Nds. GVBl. S. 477), in Verbindung mit § 91 Absatz 2 NWG wird verordnet:

#### **§ 1 Überschwemmungsgebiet**

(1) Für die Obere Oste wird in der Samtgemeinde Sittensen, der Samtgemeinde Zeven, der Samtgemeinde Selsingen, der Gemeinde Gnarrenburg und der Stadt Bremervörde ein Überschwemmungsgebiet festgesetzt. Das Überschwemmungsgebiet beginnt an der Kreisgrenze zum Landkreis Harburg in der Samtgemeinde Sittensen in der Gemarkung Tiste und endet am Mühlenwehr in Bremervörde. Die Obere Oste ist 90 Kilometer lang und das Einzugsgebiet umfasst 931 km<sup>2</sup>.

(2) Die Grenzen des Überschwemmungsgebietes sind in den vier mitveröffentlichten Übersichtskarten im Maßstab von jeweils 1 : 50.000 (Anlage 1) eingezeichnet. Die genauen Grenzen des Überschwemmungsgebietes ergeben sich aus 36 Lageplänen im Maßstab 1 : 5.000 (Anlage 2). Die Übersicht und die Lagepläne sind Bestandteil dieser Verordnung.

(3) Der Verordnungstext, die Übersichtskarten und die Lagepläne können vom Tag des Inkrafttretens dieser Verordnung an während der Dienststunden bei der unteren Wasserbehörden des Landkreises Rotenburg an den Standorten Bremervörde und Rotenburg, bei den Samtgemeinden Sittensen, Zeven, Selsingen, der Gemeinde Gnarrenburg und der Stadt Bremervörde von jedermann kostenlos eingesehen werden.

#### **§ 2 Verbote, Gebote**

Verbote sowie Genehmigungs- und Zulassungserfordernisse für Handlungen oder Maßnahmen im Überschwemmungsgebiet richten sich nach den Vorschriften des WHG und des NWG in der jeweils geltenden Fassung.

#### **§ 3 Inkrafttreten**

(1) Diese Verordnung tritt mit dem Tage nach ihrer Bekanntmachung in Kraft.

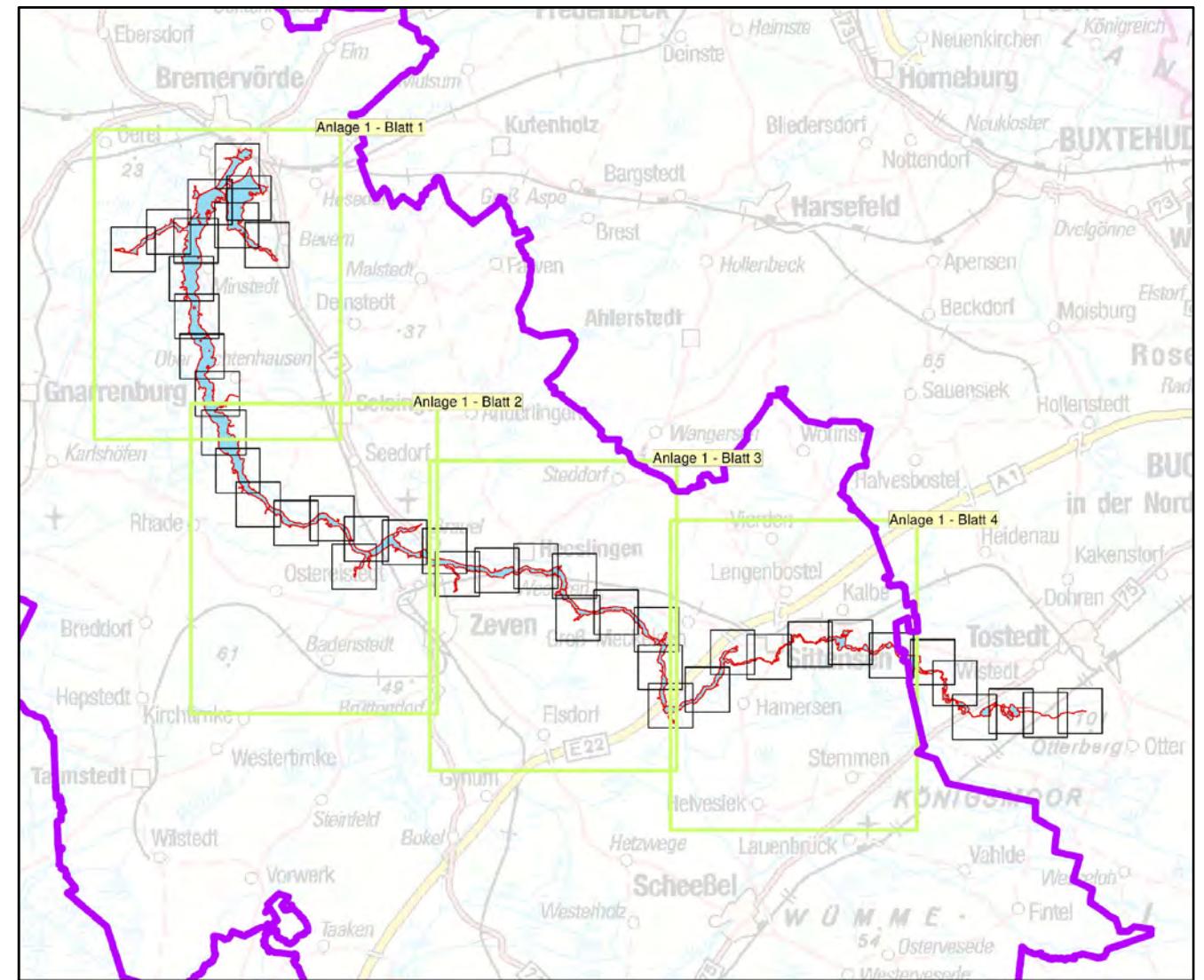
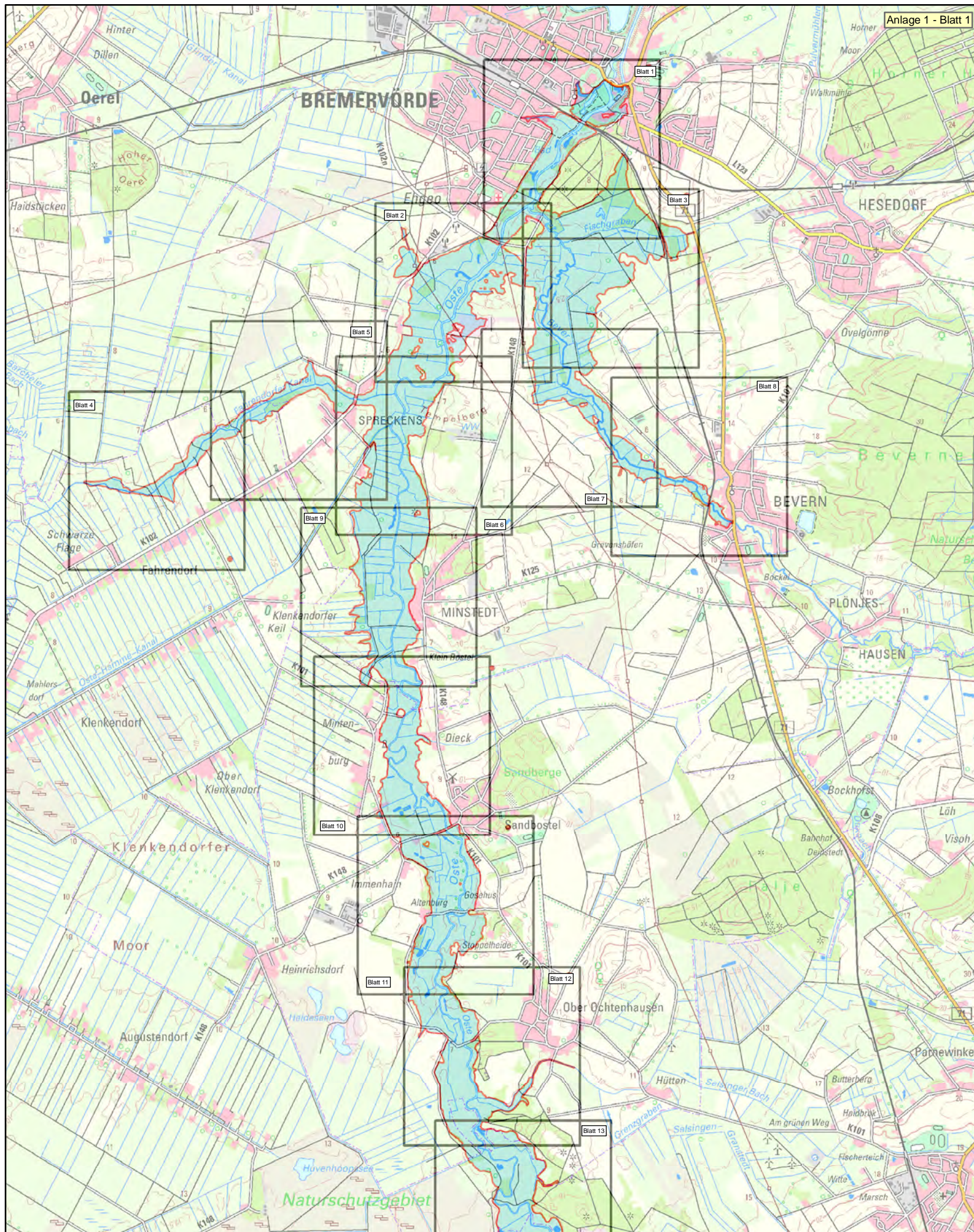
(2) Gleichzeitig tritt die Verordnung über die Feststellung eines Überschwemmungsgebietes für die Obere Oste in der Fassung vom 27.11.1985 außer Kraft.

Rotenburg (Wümme), 08.10.2015

Landkreis Rotenburg (Wümme)  
Der Landrat

gez.  
(Luttmann)

(L.S.)



Anlage: 1

Blatt-Nr: 1



Maßstab: 1 : 50.000



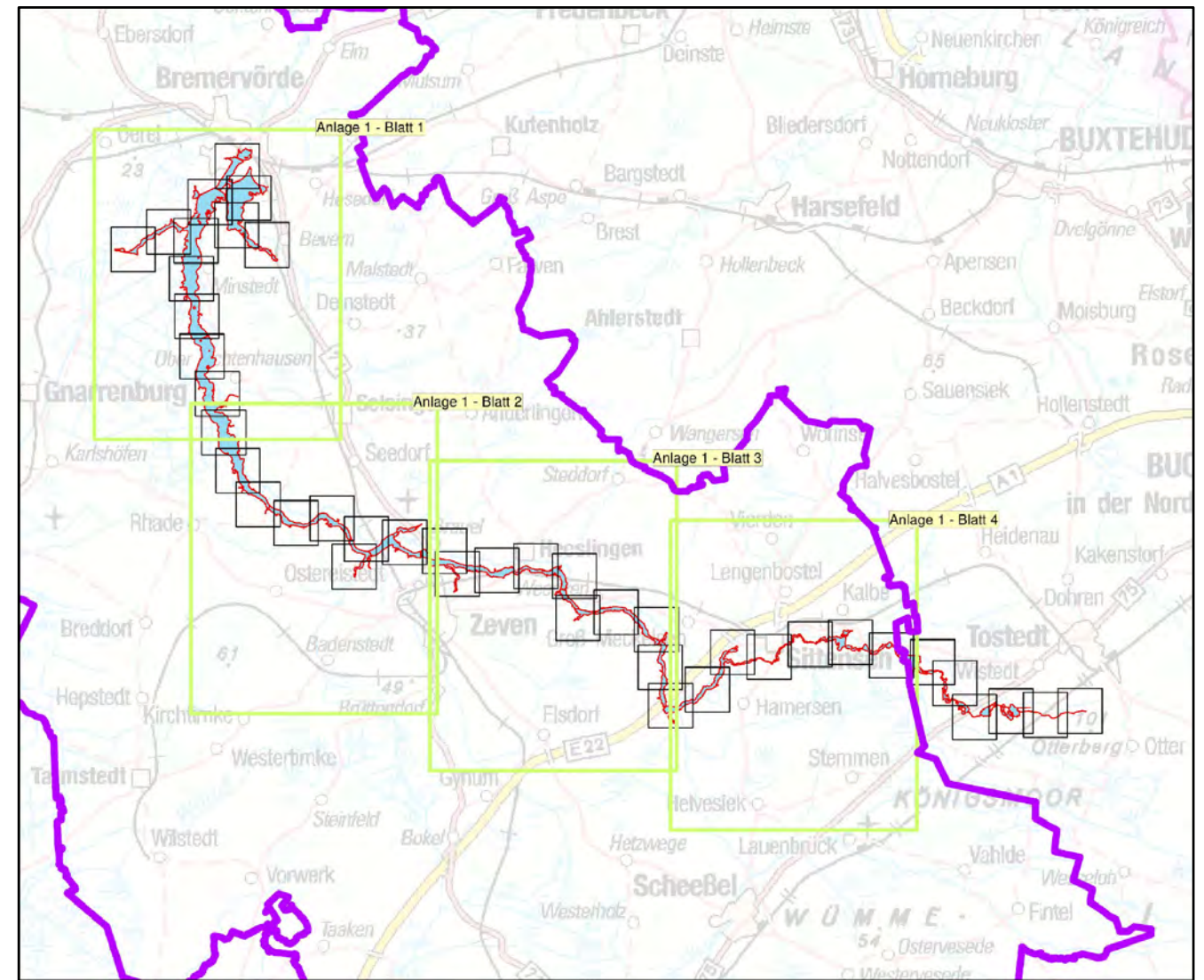
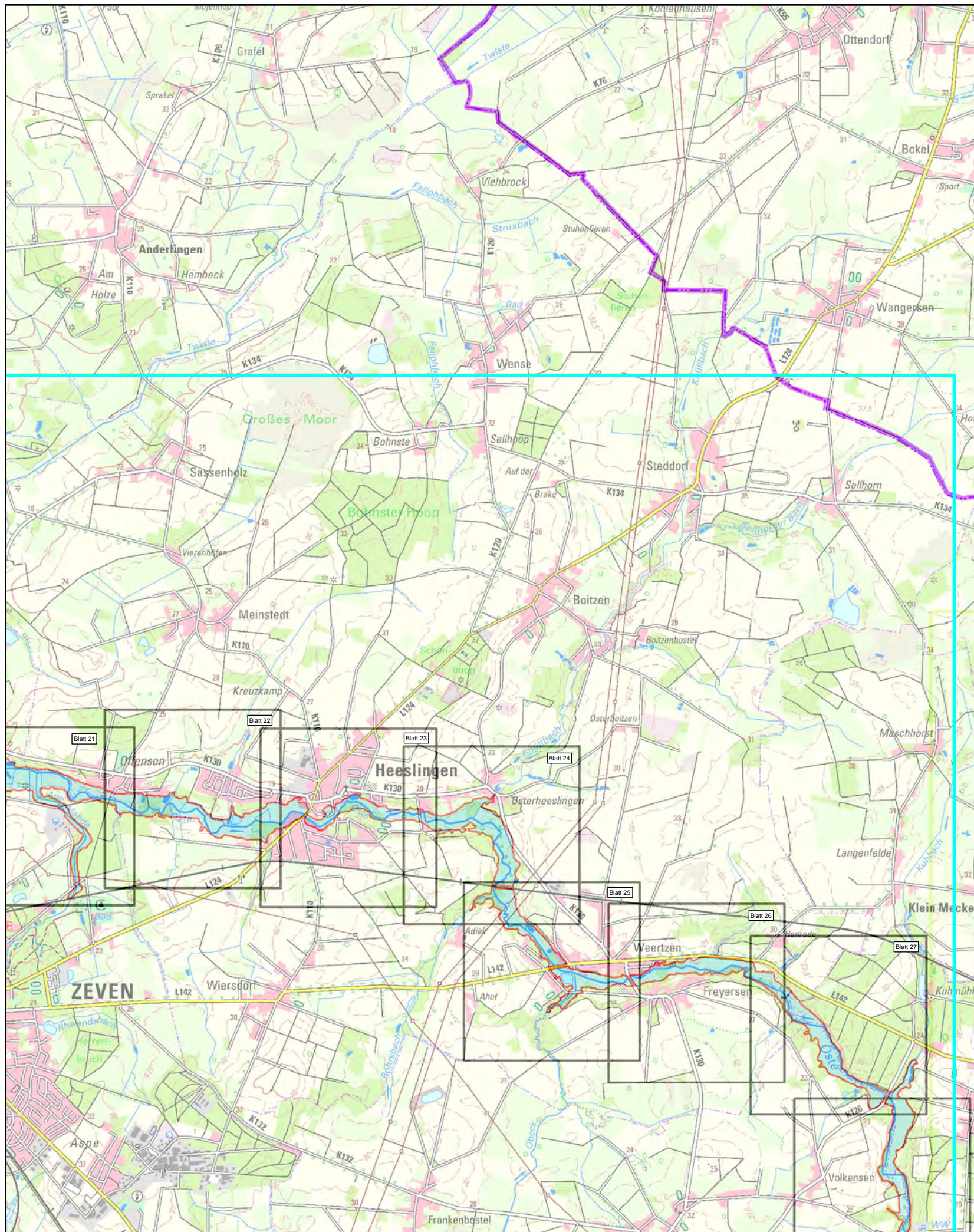
LANDKREIS ROTENBURG (WÜMME)

## Übersichtskarte

### Überschwemmungsgebiet der Oberen Oste

-  Blattschnitte der Anlage 2
-  Überschwemmungsgebiet der Oberen Oste (HQ 100)





Anlage: 1

Blatt-Nr: 3



Maßstab: 1 : 50.000



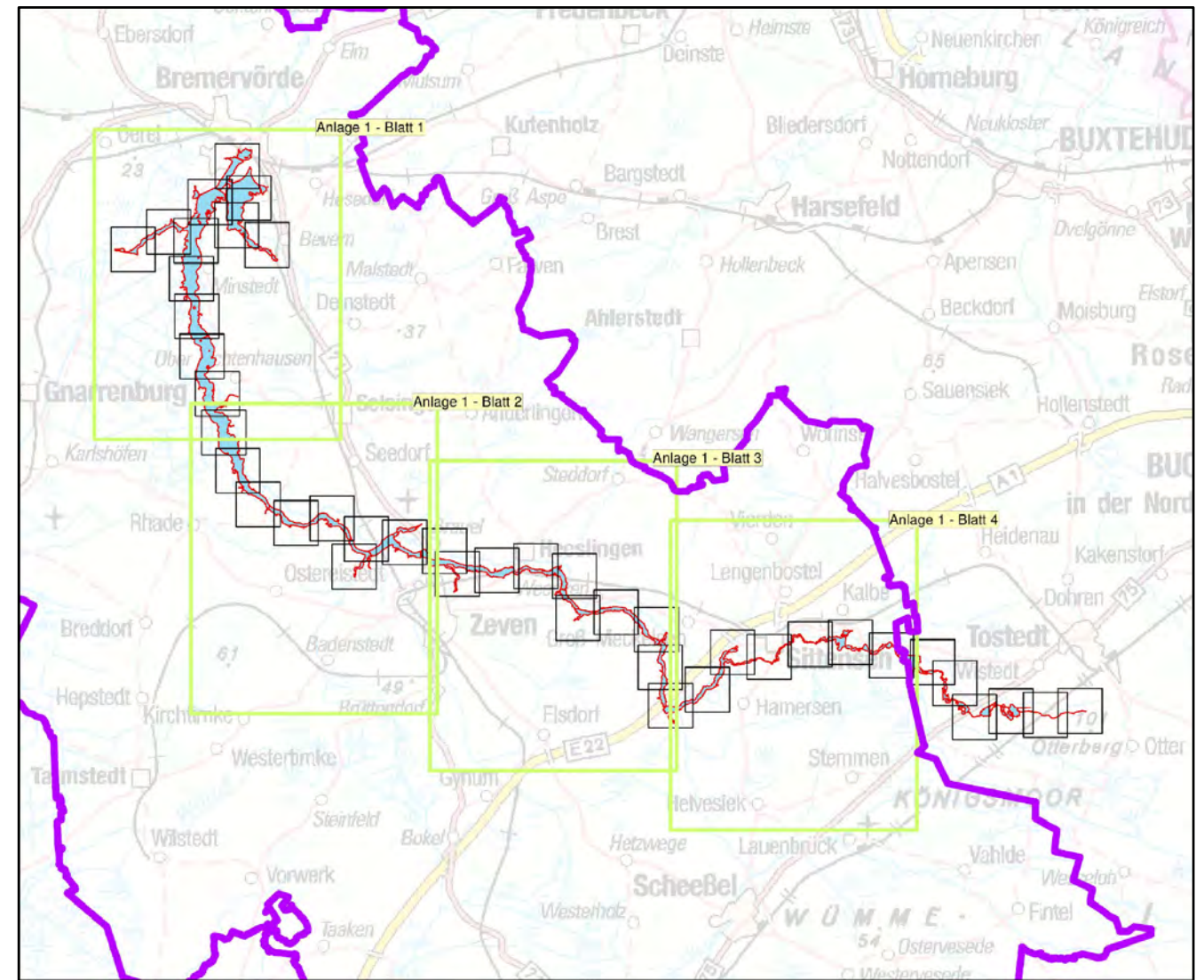
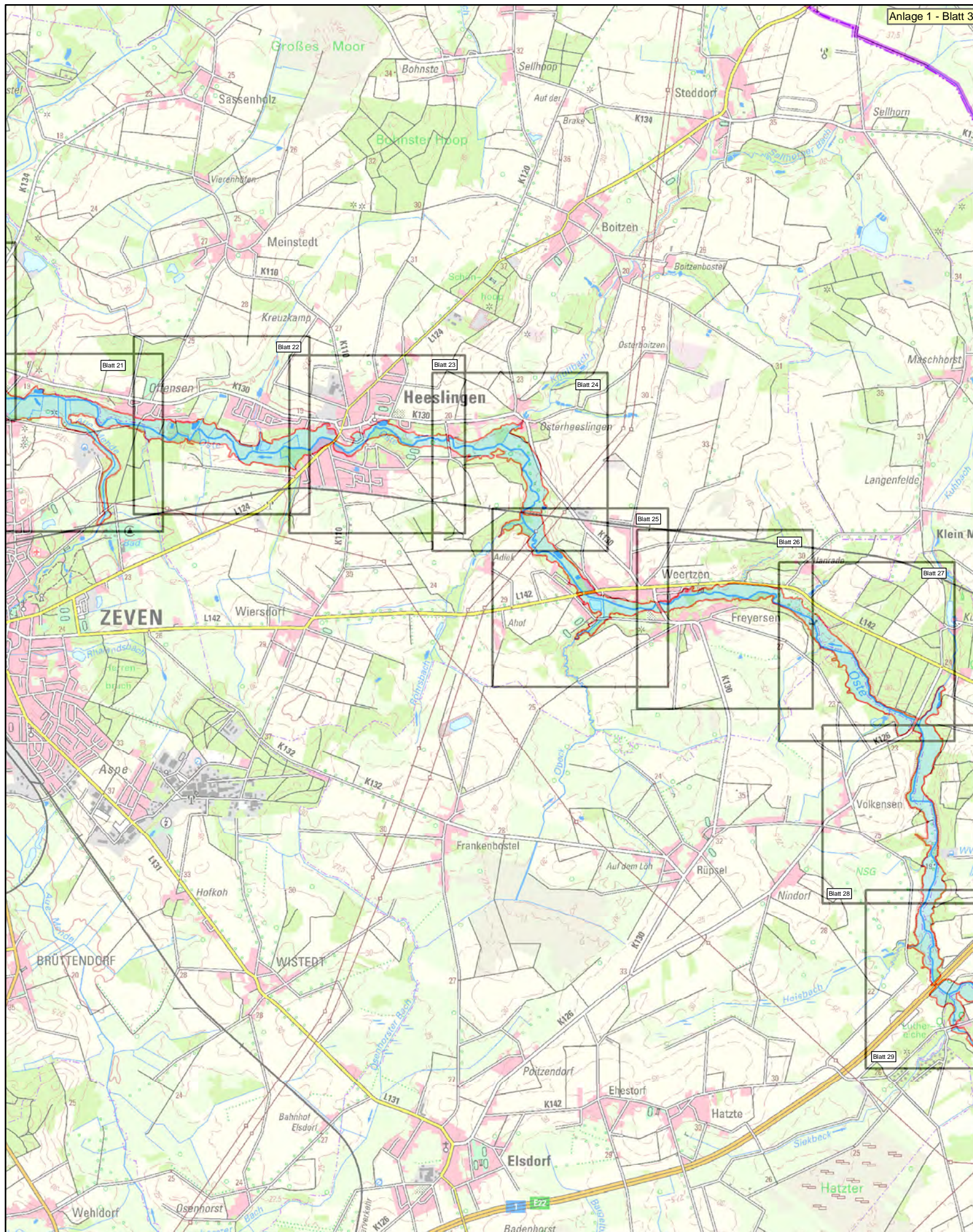
LANDKREIS ROTENBURG (WÜMME)

## Übersichtskarte

### Überschwemmungsgebiet der Oberen Oste

-  Blattschnitte der Anlage 2
-  Überschwemmungsgebiet der Oberen Oste (HQ 100)





Anlage: 1

Blatt-Nr: 3



Maßstab: 1 : 50.000



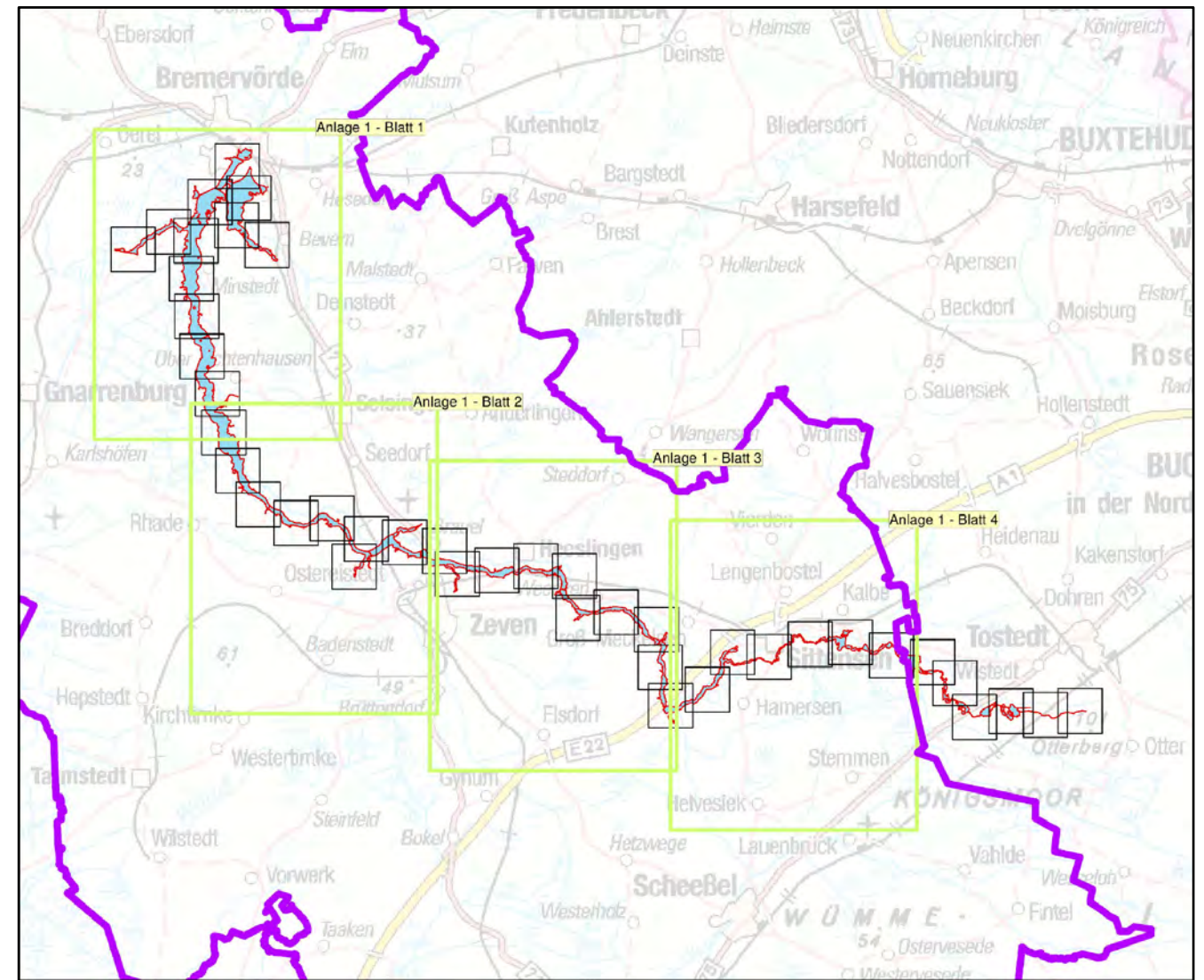
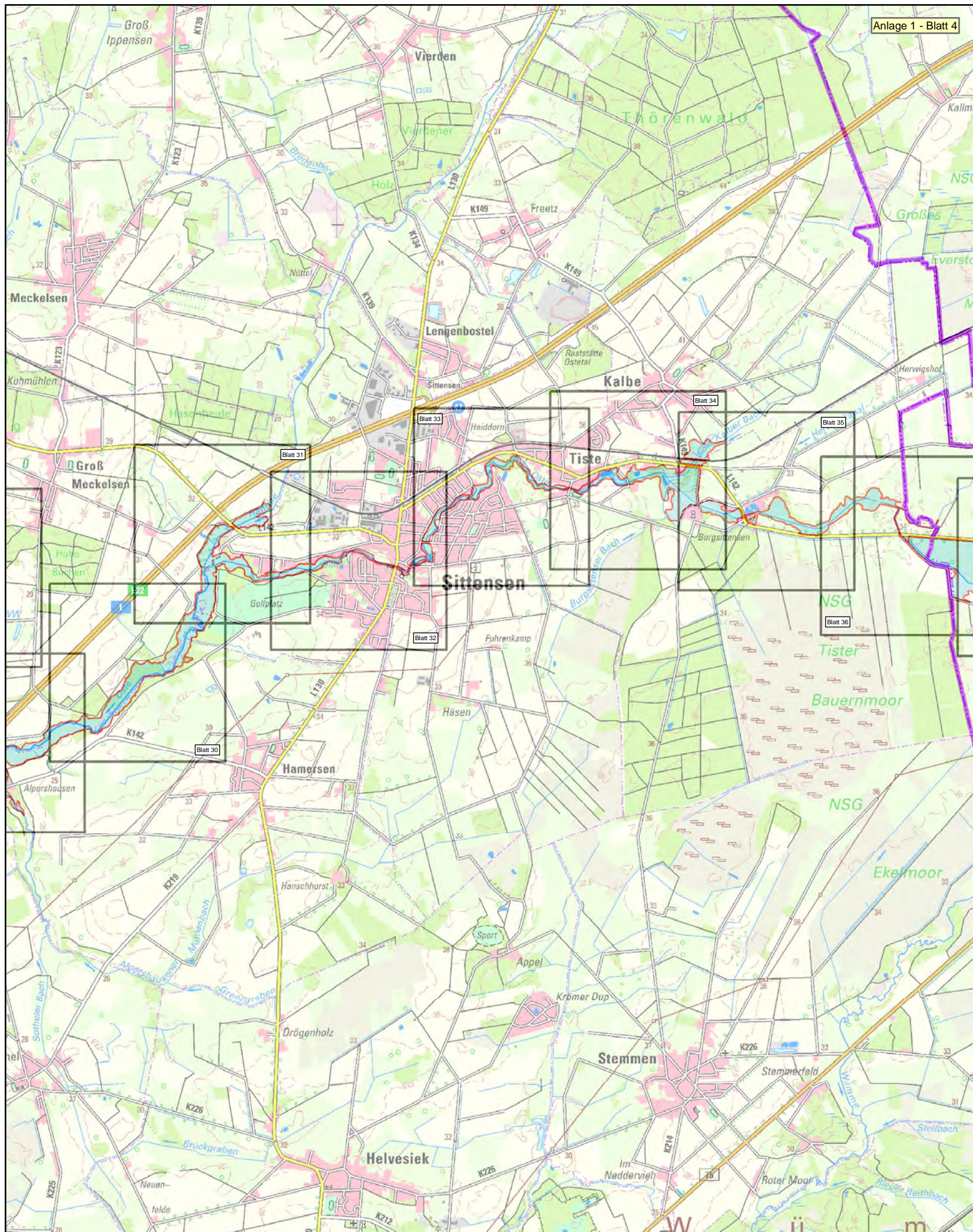
LANDKREIS ROTENBURG (WÜMME)

## Übersichtskarte

### Überschwemmungsgebiet der Oberen Oste

-  Blattschnitte der Anlage 2
-  Überschwemmungsgebiet der Oberen Oste (HQ 100)





Anlage: 1

Blatt-Nr: 4



Maßstab: 1 : 50.000



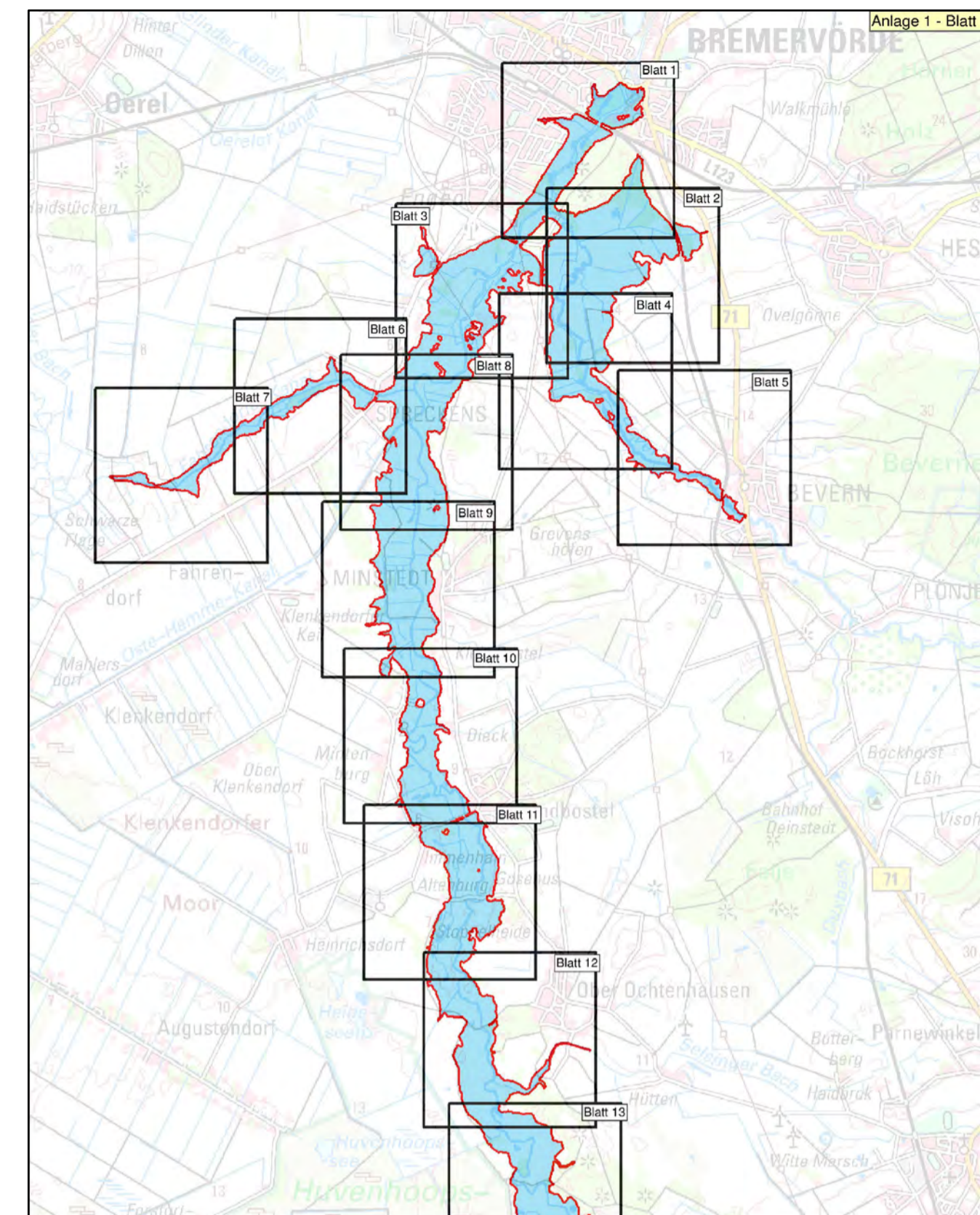
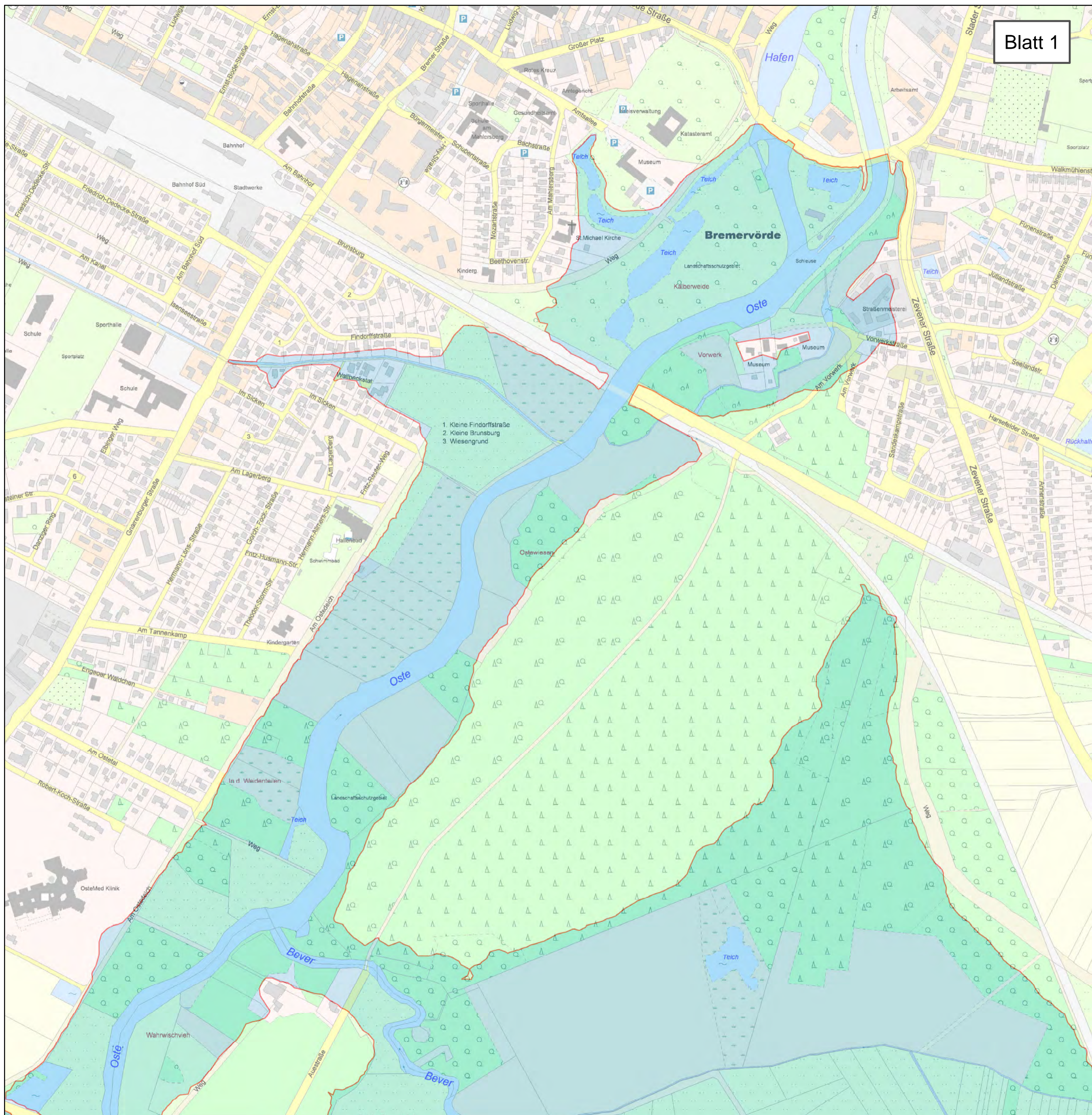
LANDKREIS ROTENBURG (WÜMME)

## Übersichtskarte

### Überschwemmungsgebiet der Oberen Oste

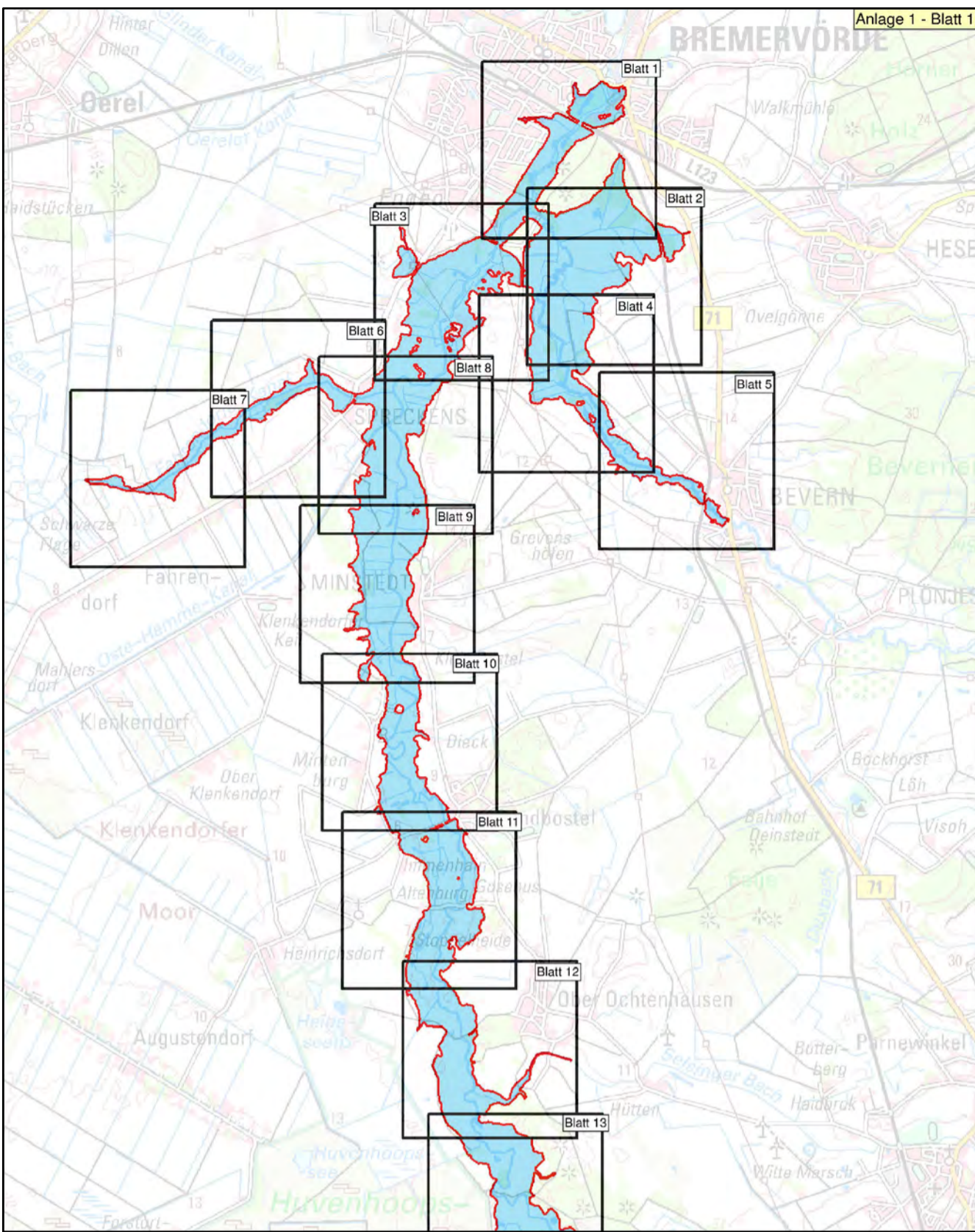
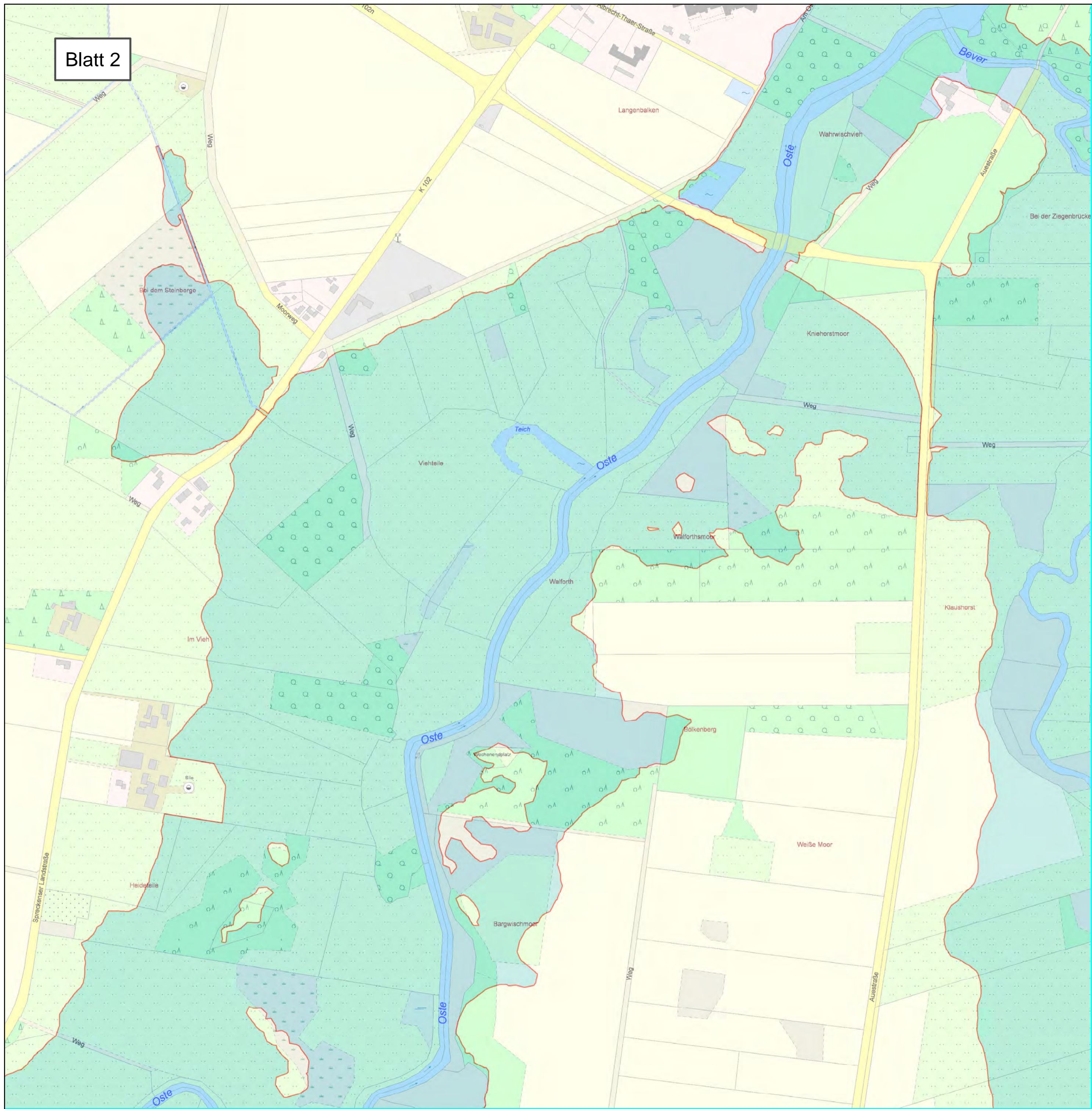
-  Blattschnitte der Anlage 2
-  Überschwemmungsgebiet der Oberen Oste (HQ 100)





<b>Anlage: 2</b>	<b>Blatt-Nr: 1</b>	<b>Maßstab: 1 : 5.000</b>
<b>LANDKREIS ROTENBURG (WÜMME)</b>		
<h2>Lageplan</h2> <h3>Überschwemmungsgebiet der Oberen Oste</h3>		
<p> <b>Überschwemmungsgebiet der Oberen Oste (HQ 100)</b></p>		
<p><b>LGLN</b> Landesamt für Geoinformation und Landesvermessung Niedersachsen © 2014</p>		<p><b>N</b></p>

Blatt 2




Anlage: 2

Blatt-Nr: 2

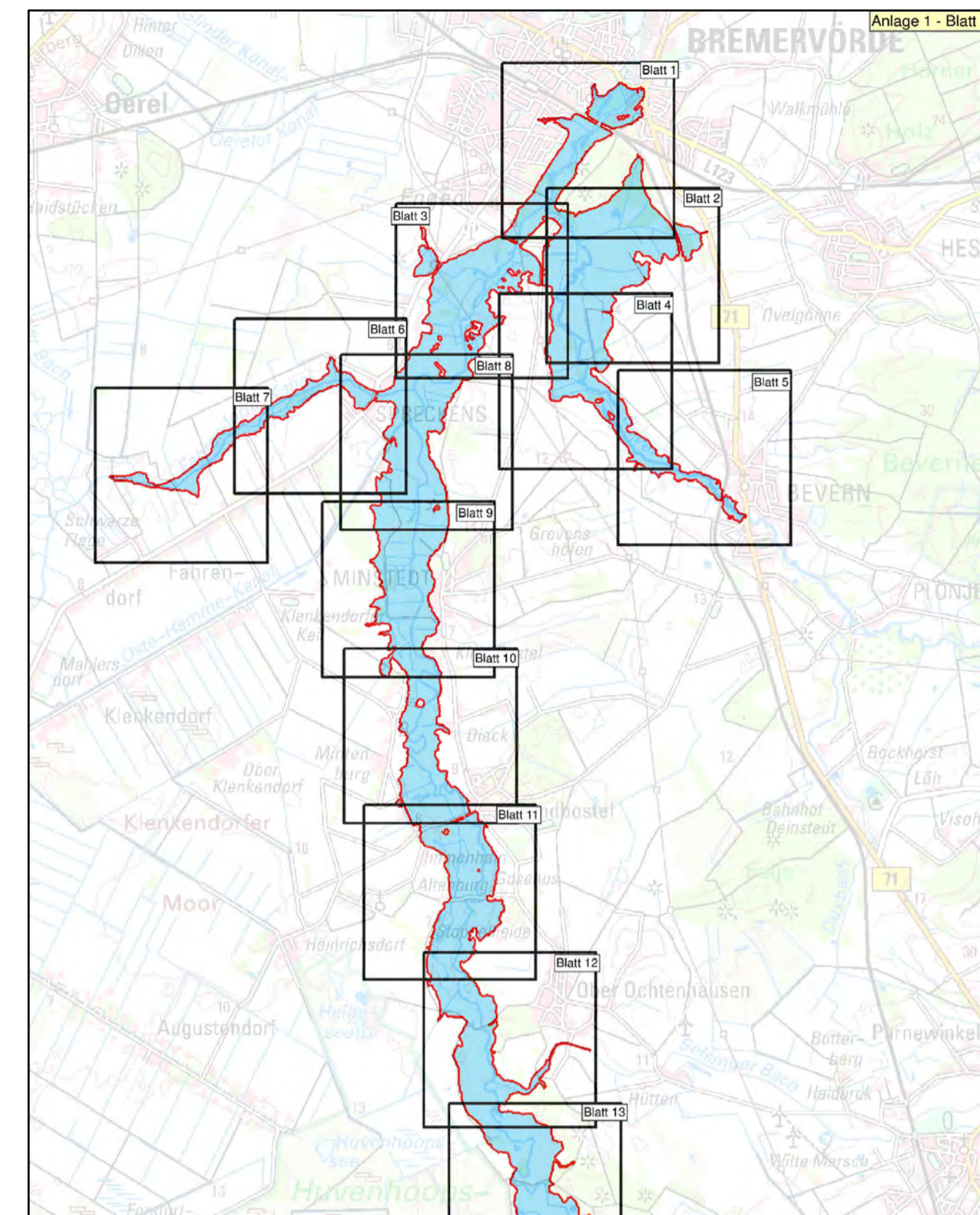
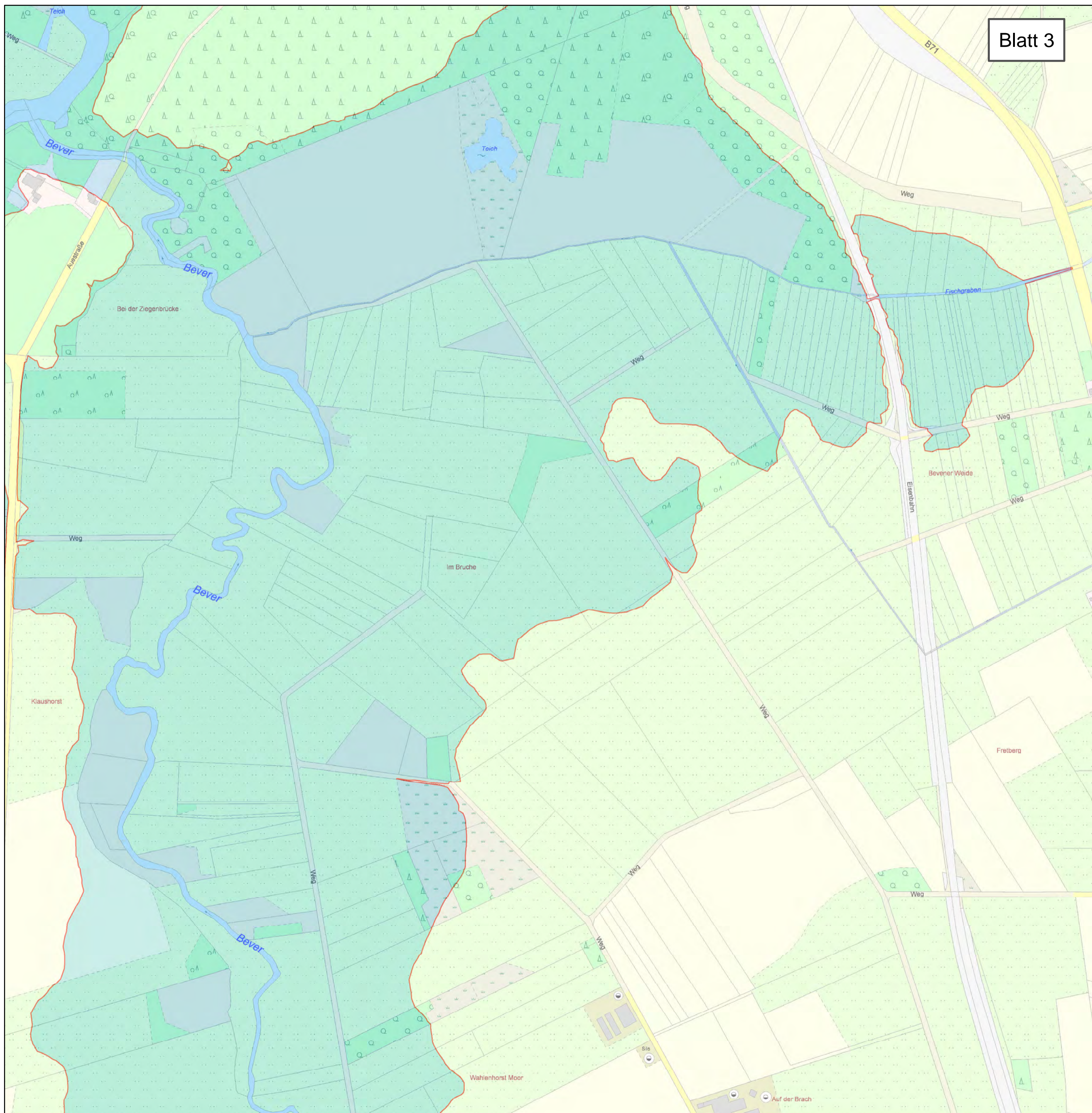
Maßstab: 1 : 5.000



**Lageplan**  
**Überschwemmungsgebiet der Oberen Oste**

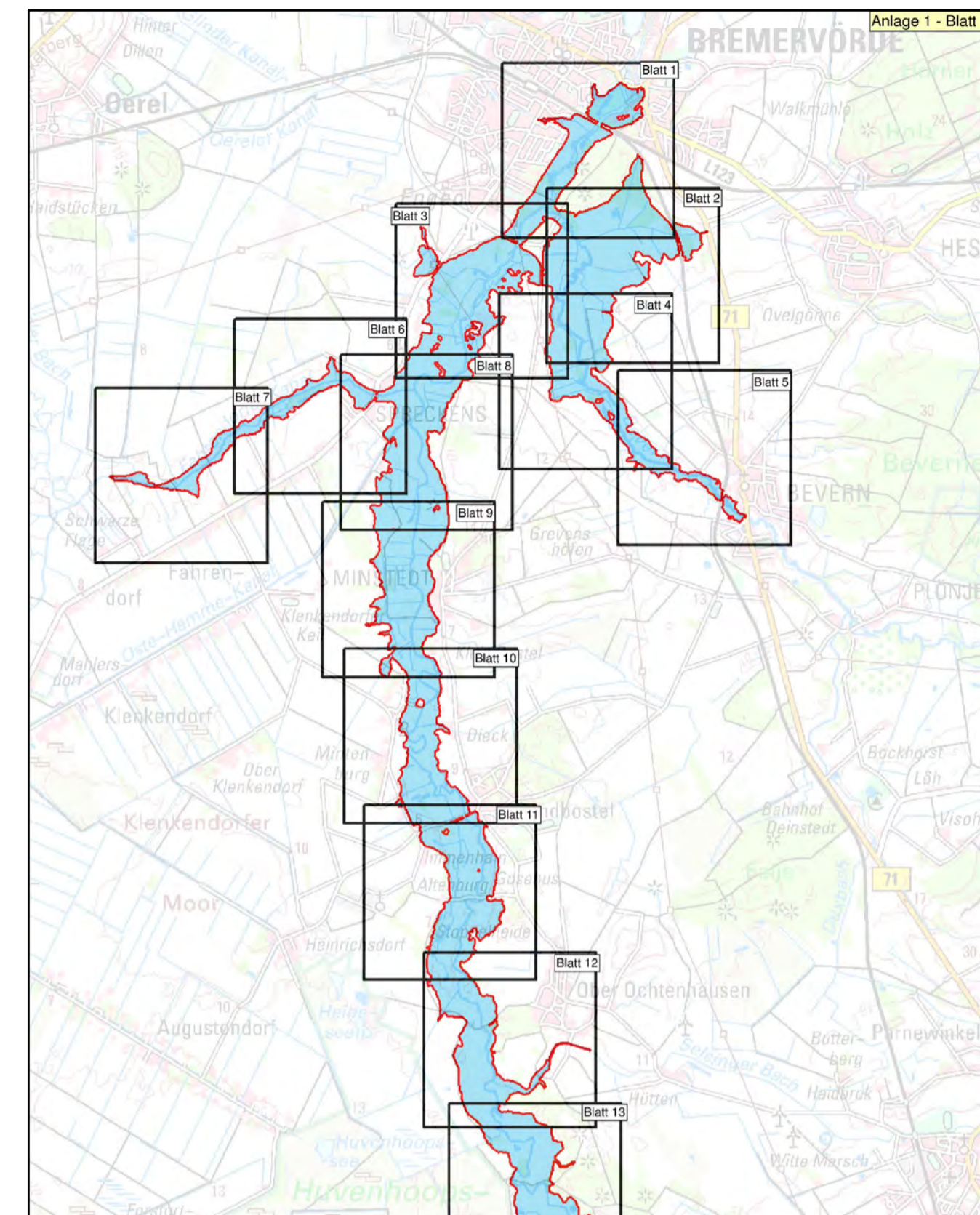
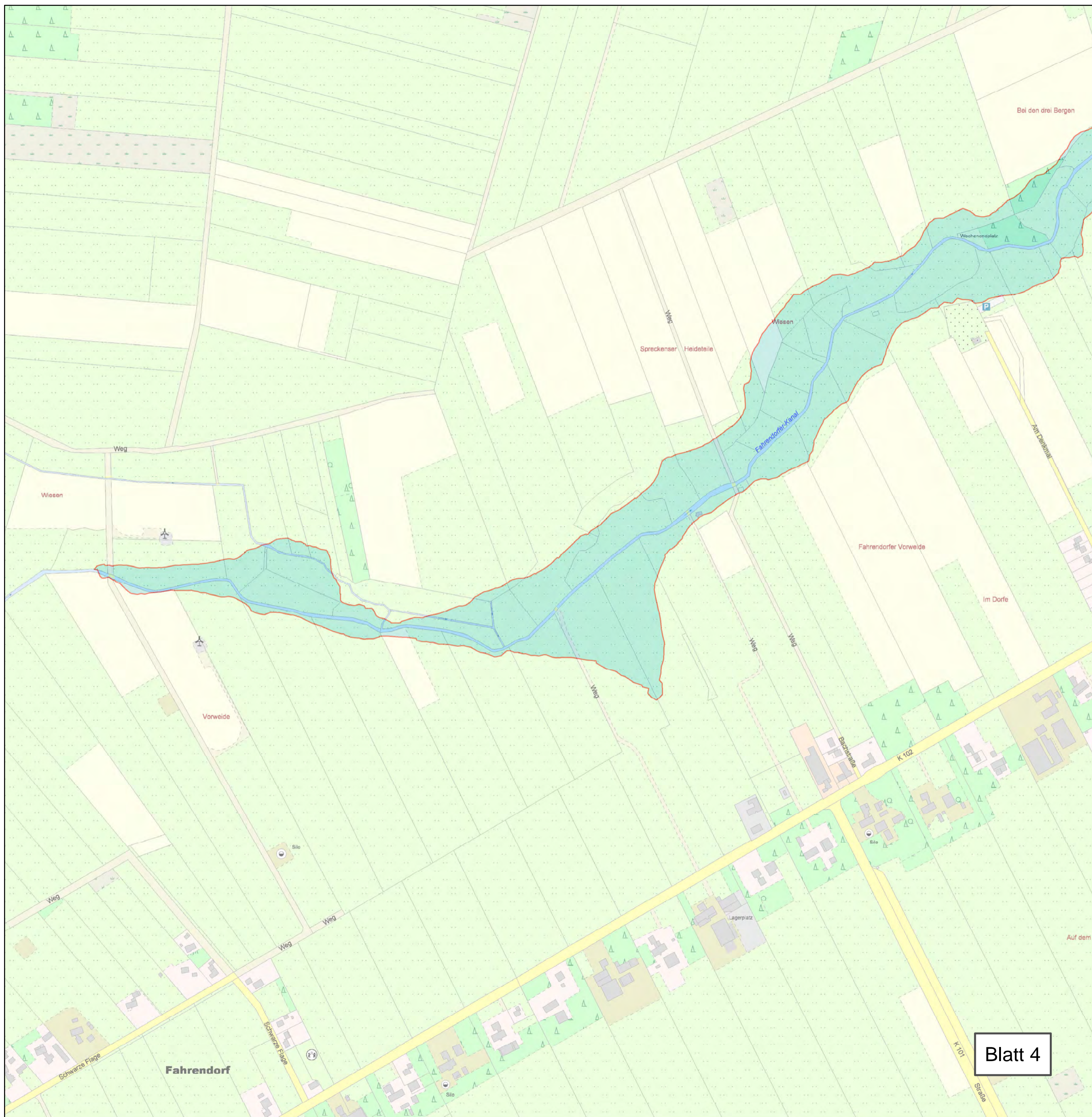
 **Überschwemmungsgebiet der Oberen Oste (HQ 100)**



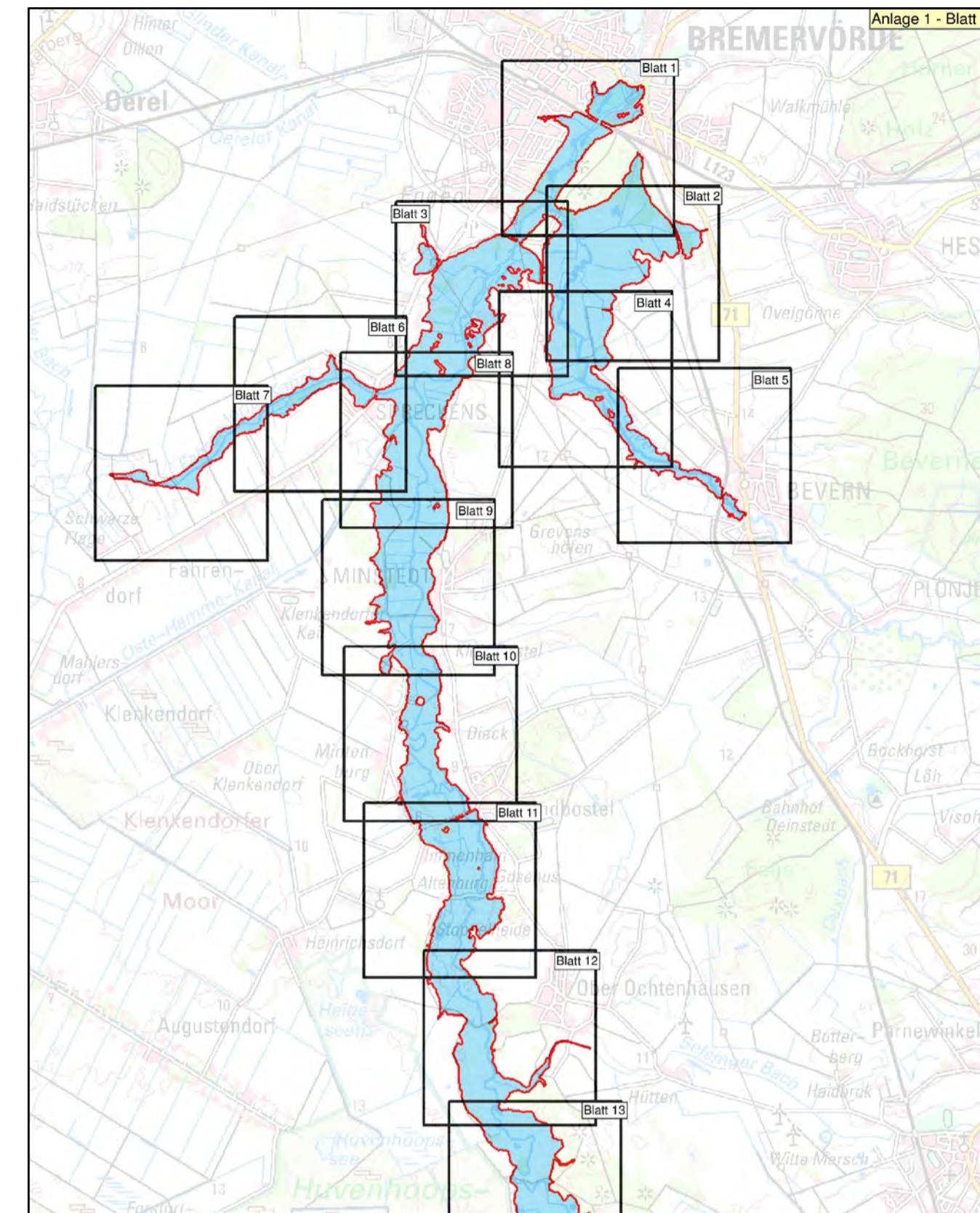


<b>Anlage: 2</b>	<b>Blatt-Nr: 3</b>	<b>Maßstab: 1 : 5.000</b>
 <b>LANDKREIS ROTENBURG (WÜMME)</b>		
<h2>Lageplan</h2> <h3>Überschwemmungsgebiet der Oberen Oste</h3>		
		
		





<b>Anlage: 2</b>	<b>Blatt-Nr: 4</b>	<b>Maßstab: 1 : 5.000</b>
 <b>LANDKREIS ROTENBURG (WÜMME)</b>		
<h2>Lageplan</h2> <h3>Überschwemmungsgebiet der Oberen Oste</h3>		
		
		



Anlage: 2	Blatt-Nr: 5	Maßstab: 1 : 5.000
-----------	-------------	--------------------

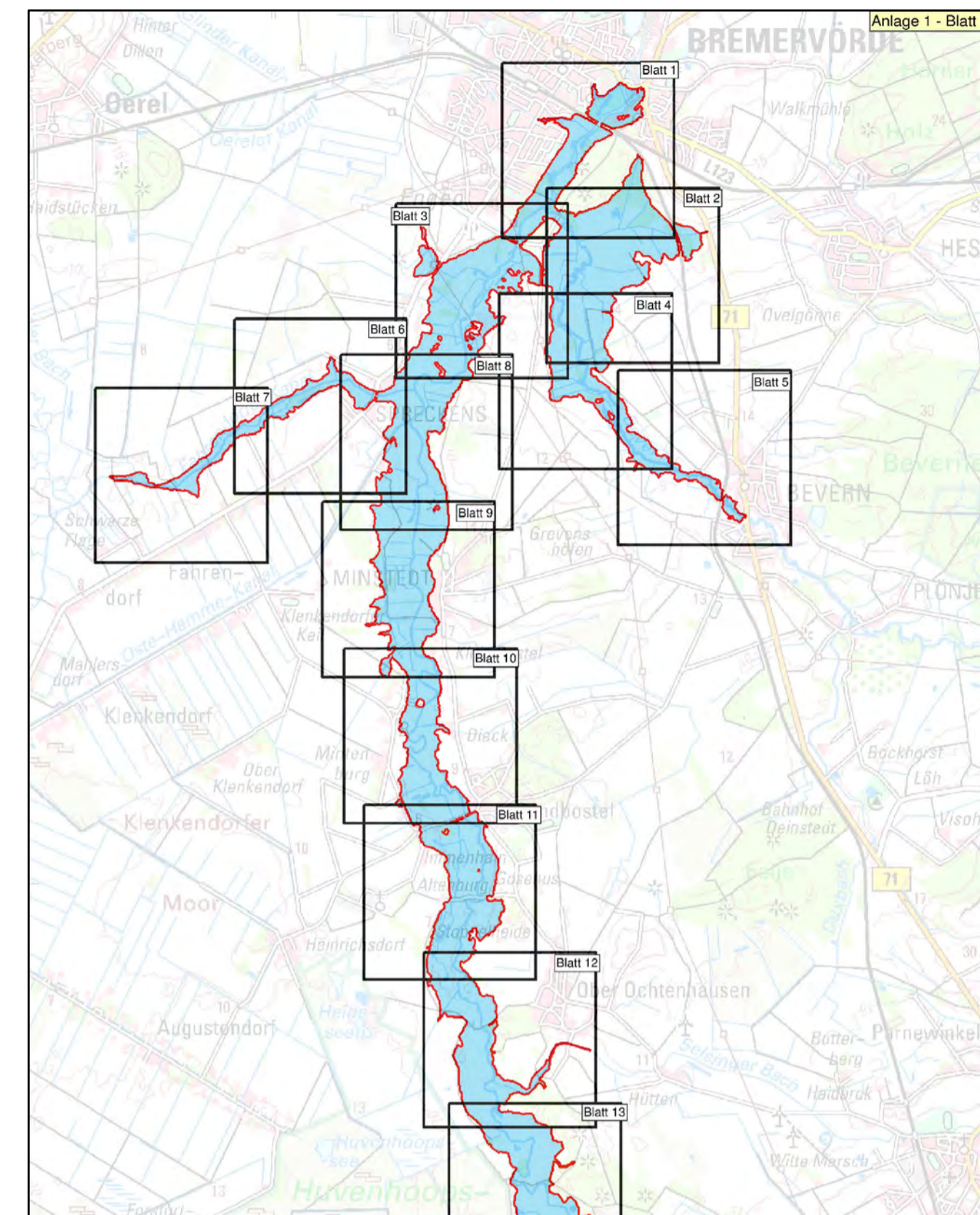
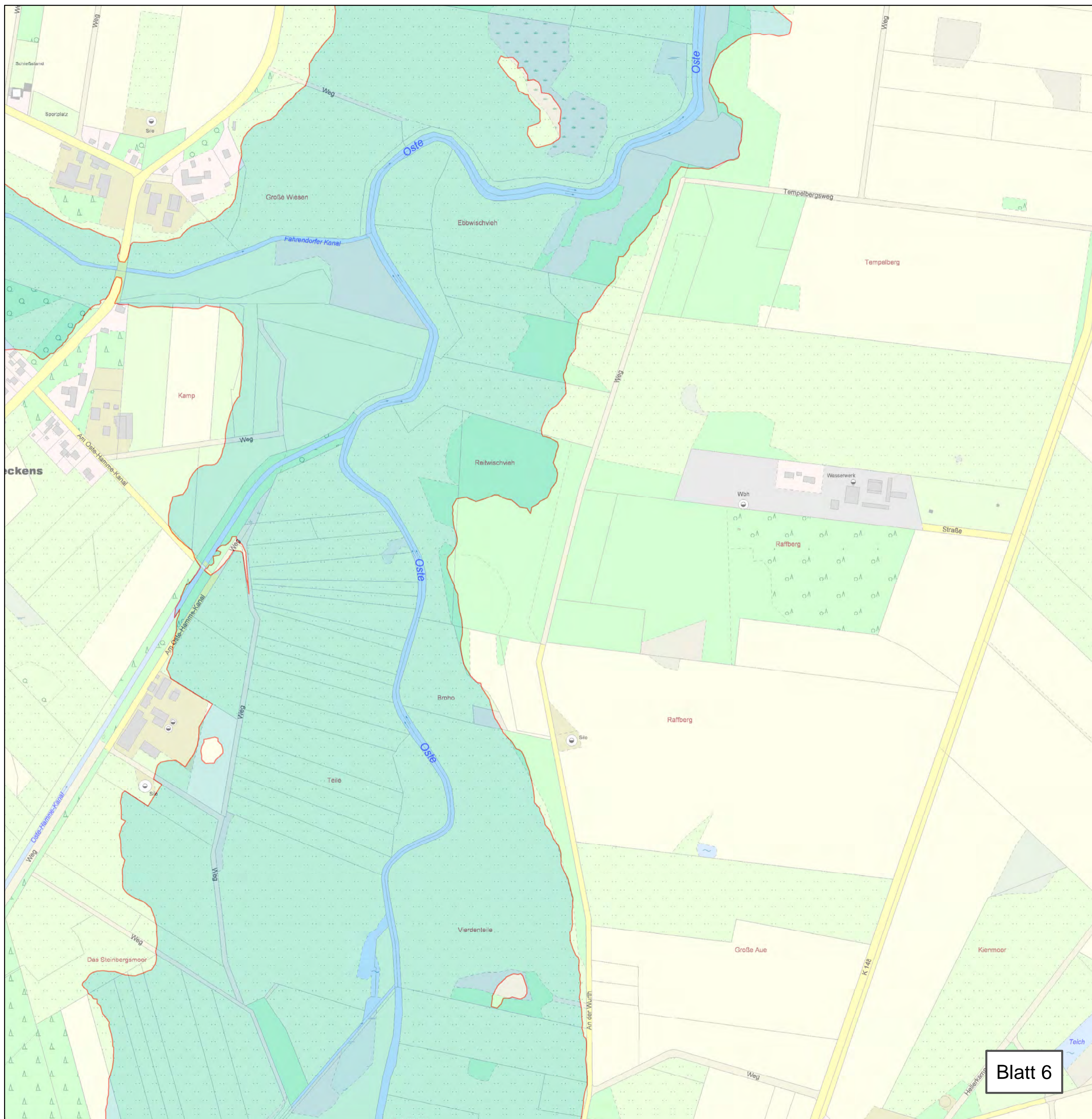


## Lageplan Überschwemmungsgebiet der Oberen Oste

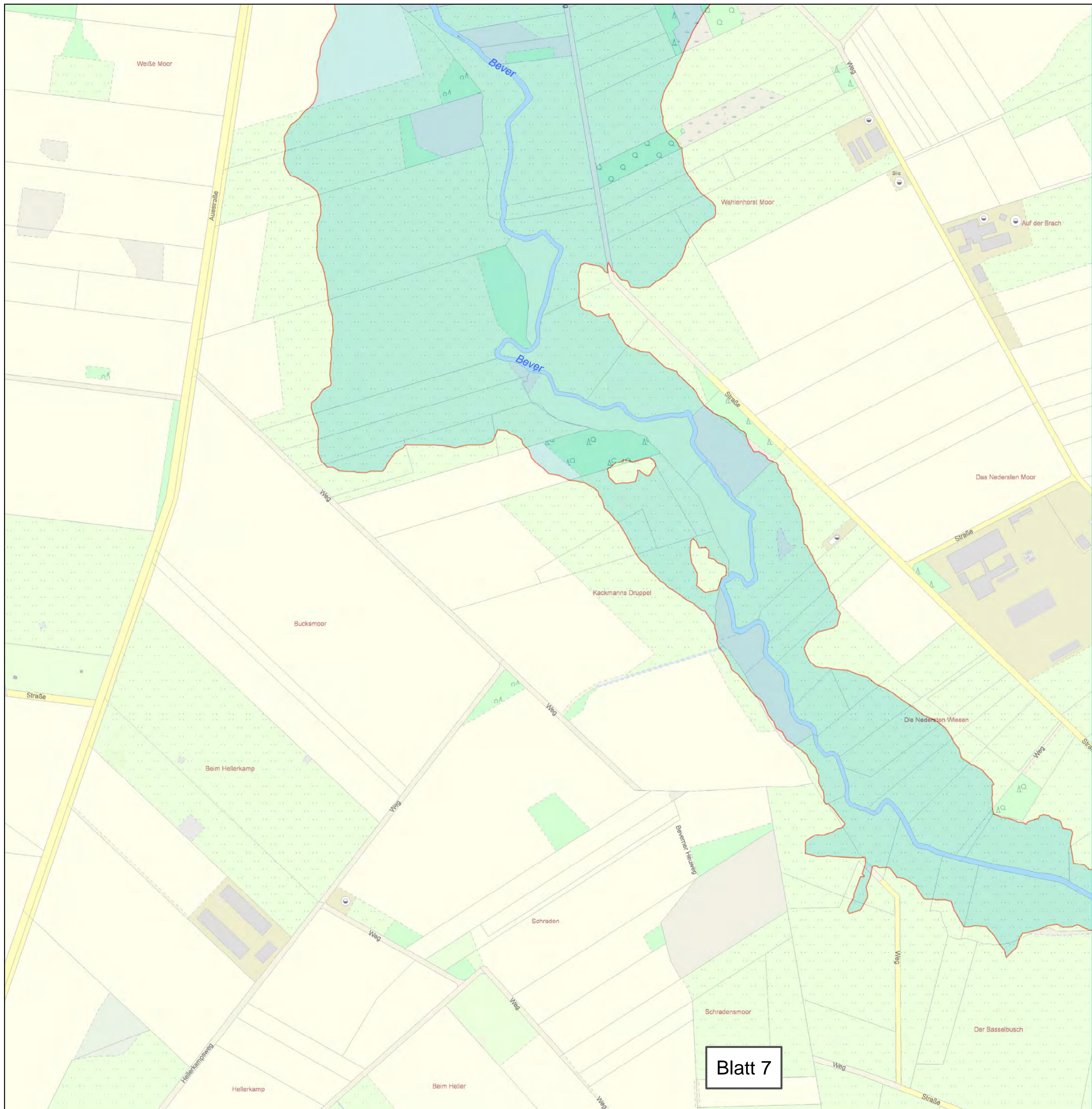
 Überschwemmungsgebiet der Oberen Oste (HQ 100)



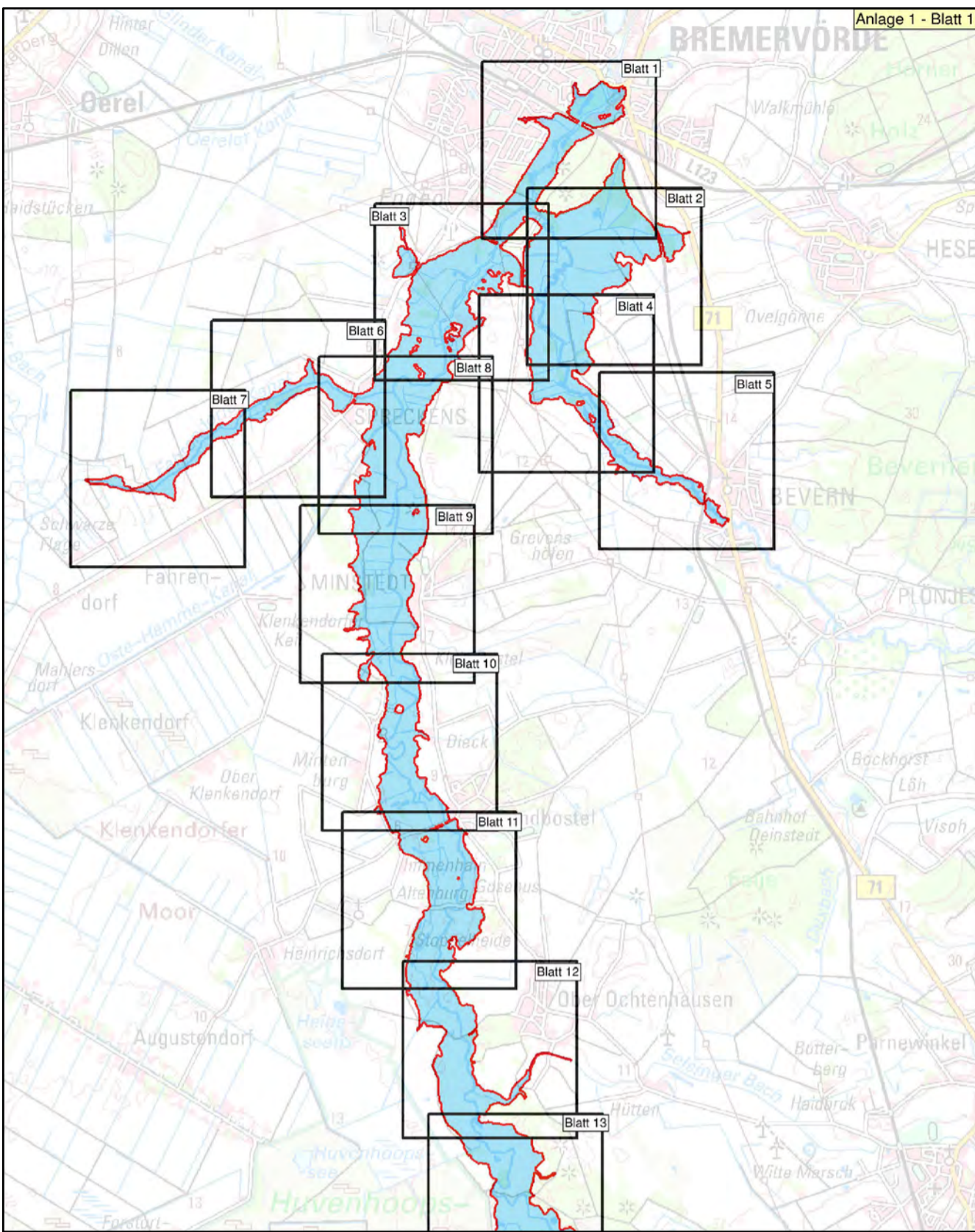
© 2014



<b>Anlage: 2</b>	<b>Blatt-Nr: 6</b>	<b>Maßstab: 1 : 5.000</b>
<h2>Lageplan</h2> <h3>Überschwemmungsgebiet der Oberen Oste</h3>		

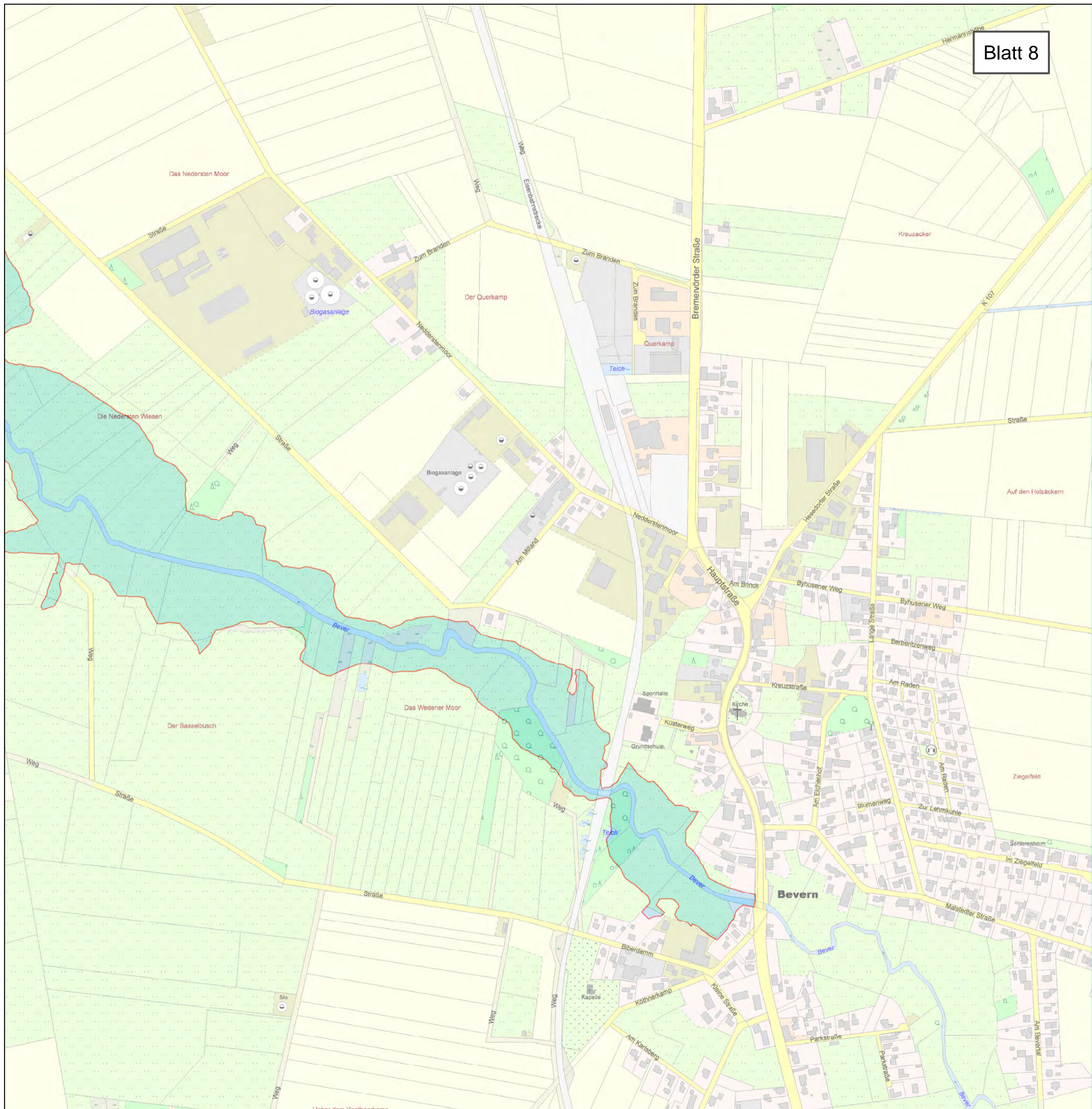


Blatt 7

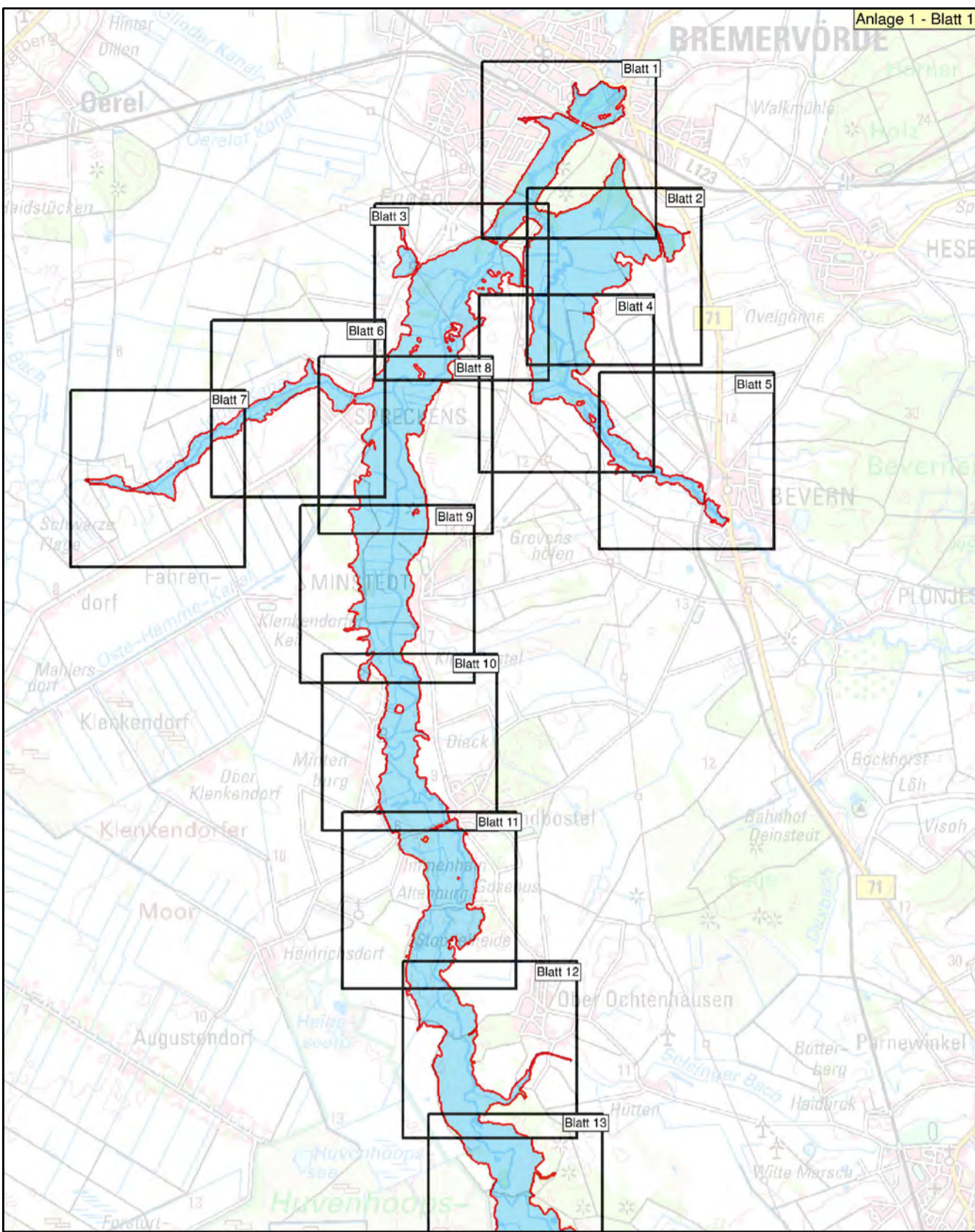


Anlage 1 - Blatt 1

<b>Anlage: 2</b>	<b>Blatt-Nr: 7</b>	<b>Maßstab: 1 : 5.000</b>
 <b>LANDKREIS ROTENBURG (WÜMME)</b>		
<h2 style="text-align: center;">Lageplan</h2> <h3 style="text-align: center;">Überschwemmungsgebiet der Oberen Oste</h3>		
 <b>Überschwemmungsgebiet der Oberen Oste (HQ 100)</b>		
 <p>Landesamt für Geoinformation und Landesvermessung Niedersachsen © 2014</p>		

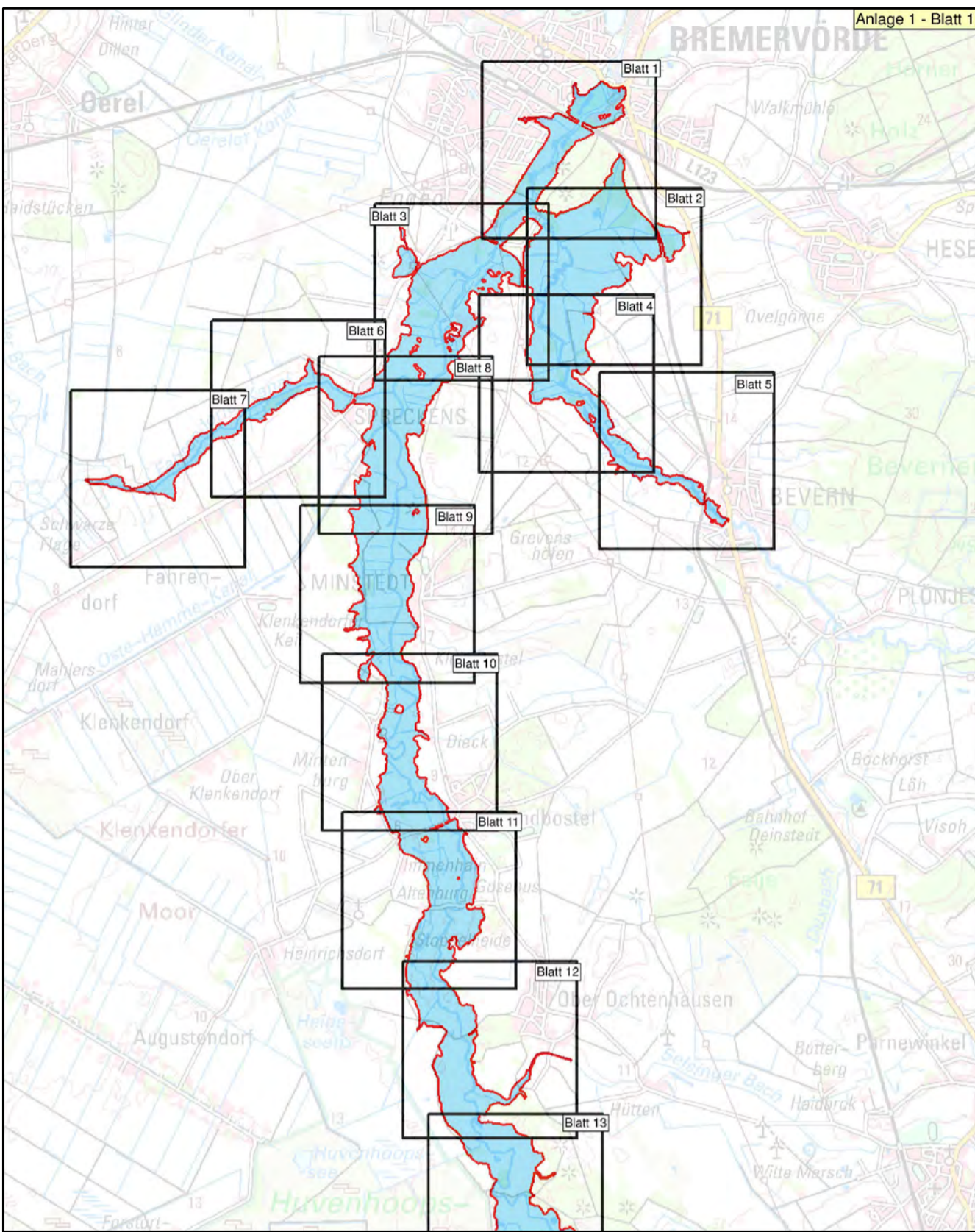
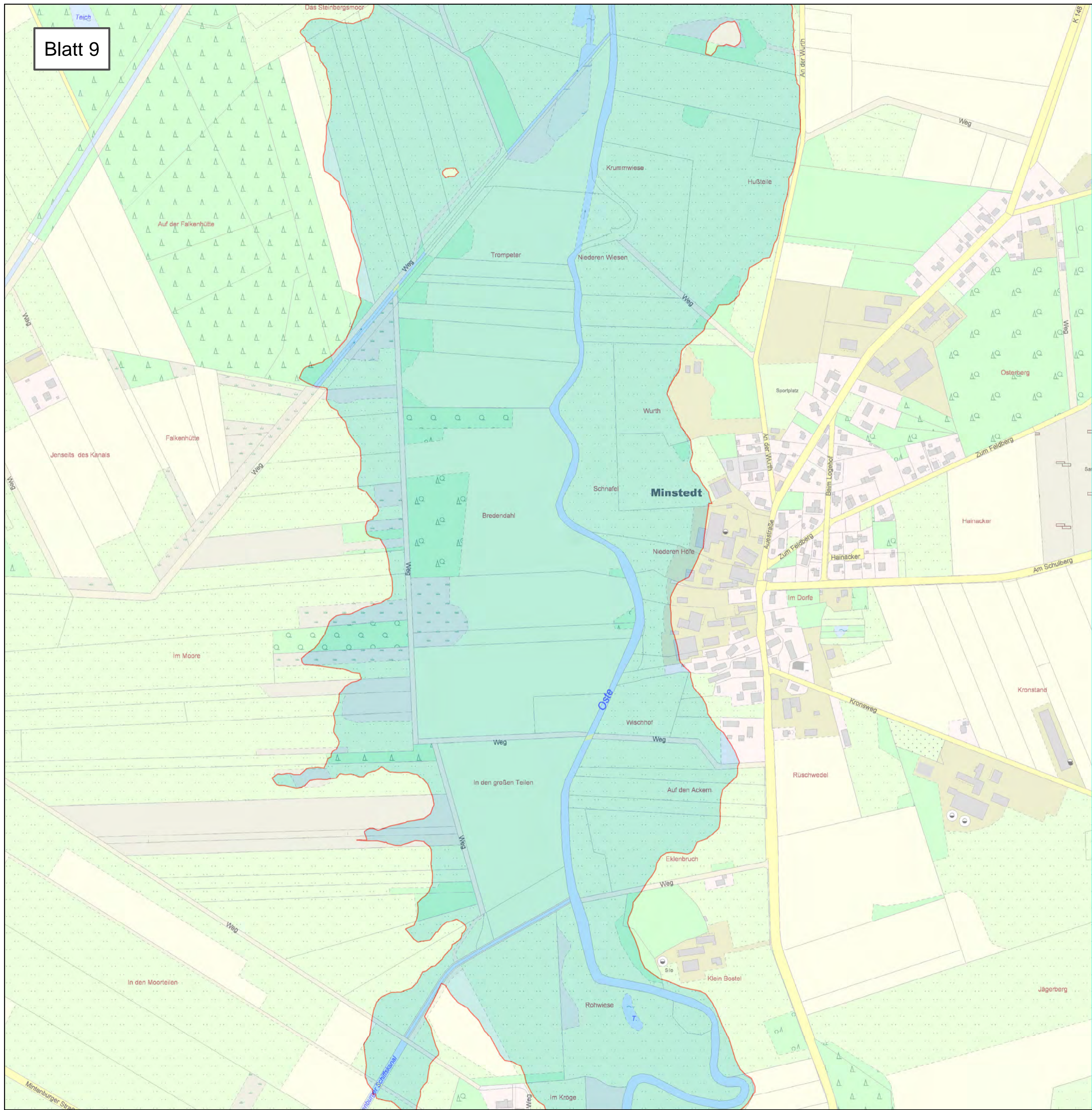


Blatt 8



Anlage 1 - Blatt 1

Anlage: 2	Blatt-Nr: 8	Maßstab: 1 : 5.000
<p>LANDKREIS ROTENBURG (WÜMME)</p>		
<h3>Lageplan</h3> <h4>Überschwemmungsgebiet der Oberen Oste</h4>		
<p>Landesamt für Geoinformation und Landesvermessung Niedersachsen © 2014</p>		




Anlage: 2

Blatt-Nr: 9

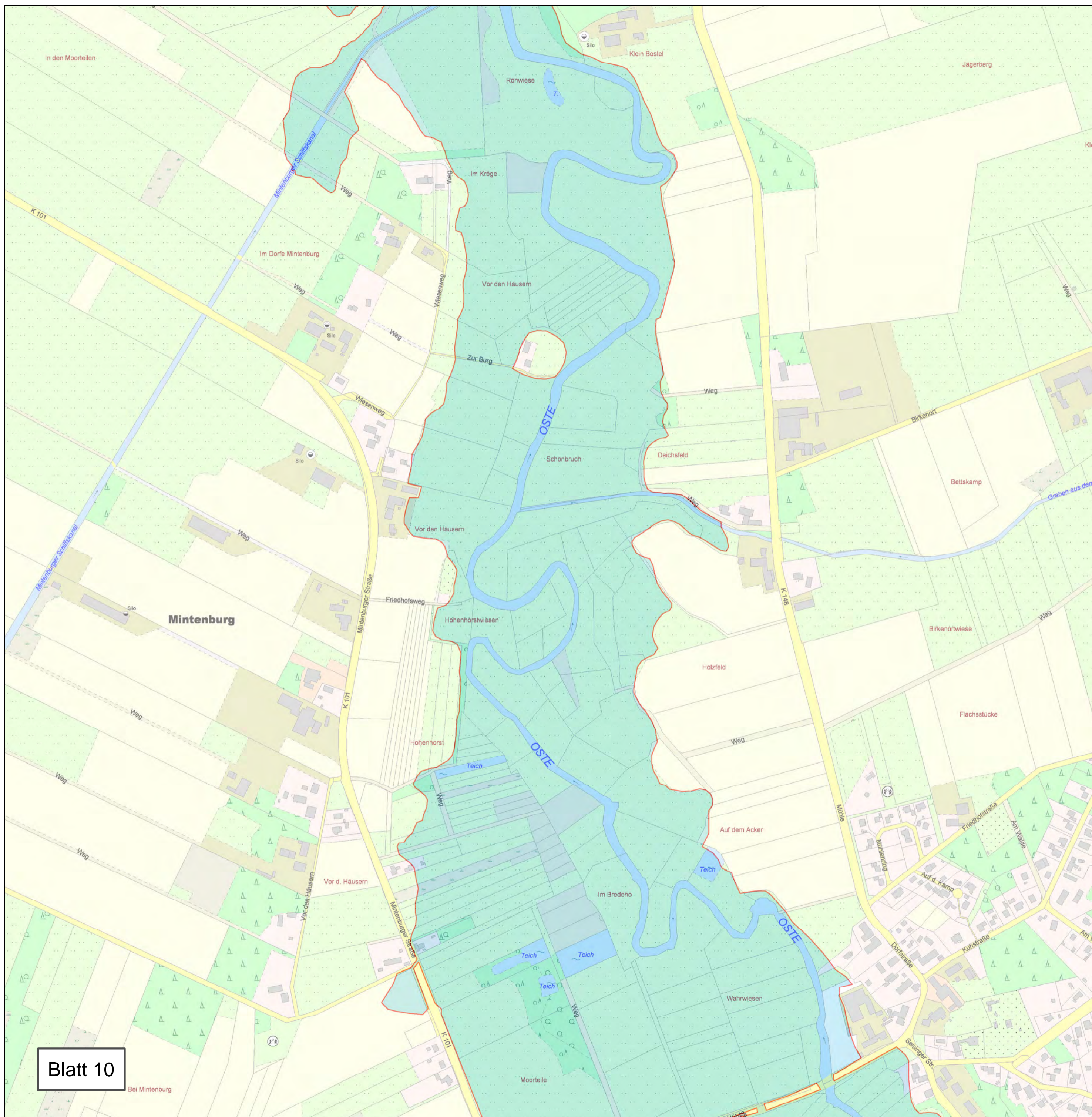
Maßstab: 1 : 5.000



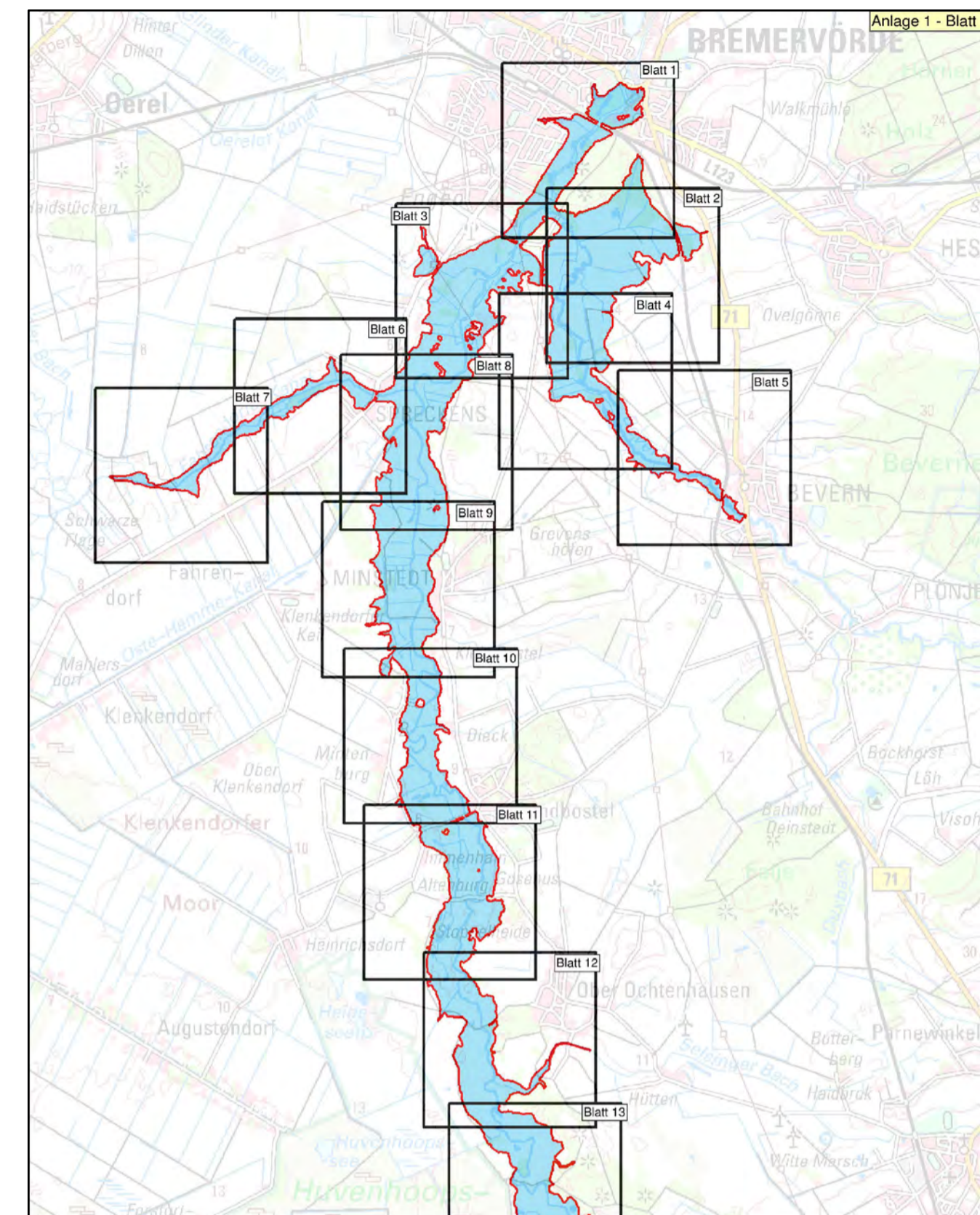
**Lageplan**  
**Überschwemmungsgebiet der Oberen Oste**

 **Überschwemmungsgebiet der Oberen Oste (HQ 100)**



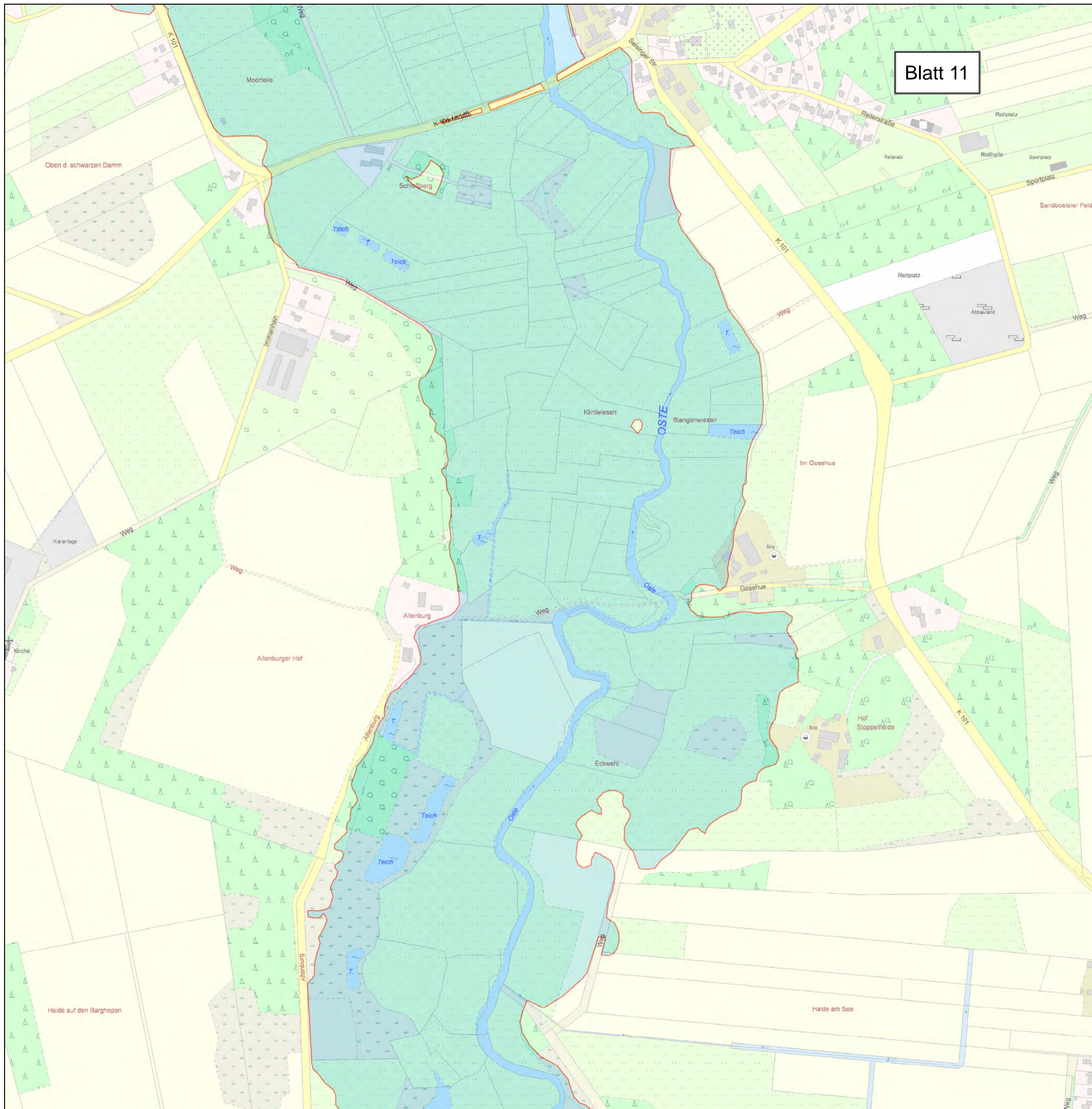


Blatt 10

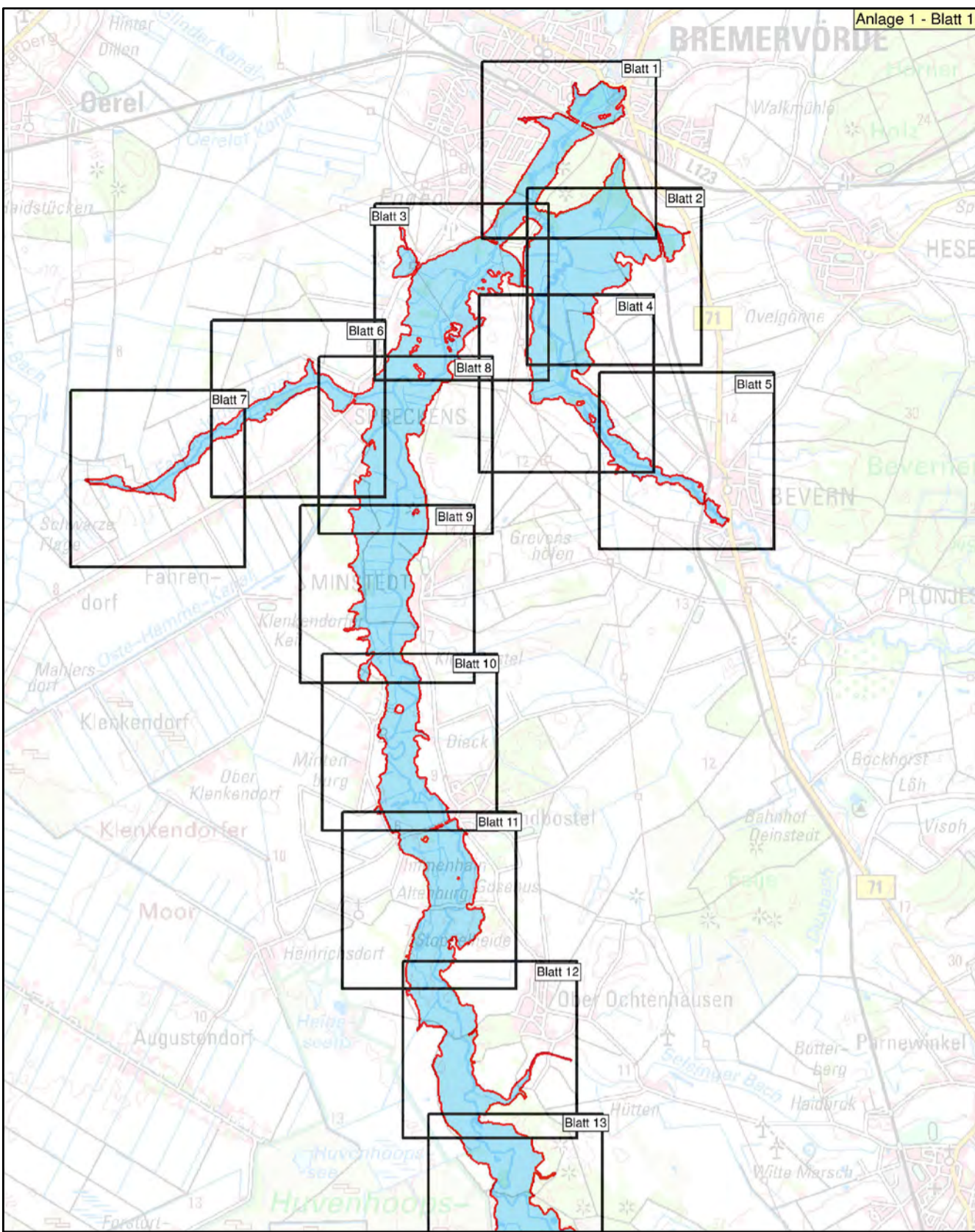


Anlage 1 - Blatt 1

Anlage: 2	Blatt-Nr: 10	Maßstab: 1 : 5.000
<h2>Lageplan</h2> <h3>Überschwemmungsgebiet der Oberen Oste</h3>		
<p>Landesamt für Geoinformation und Landesvermessung Niedersachsen © 2014</p>		



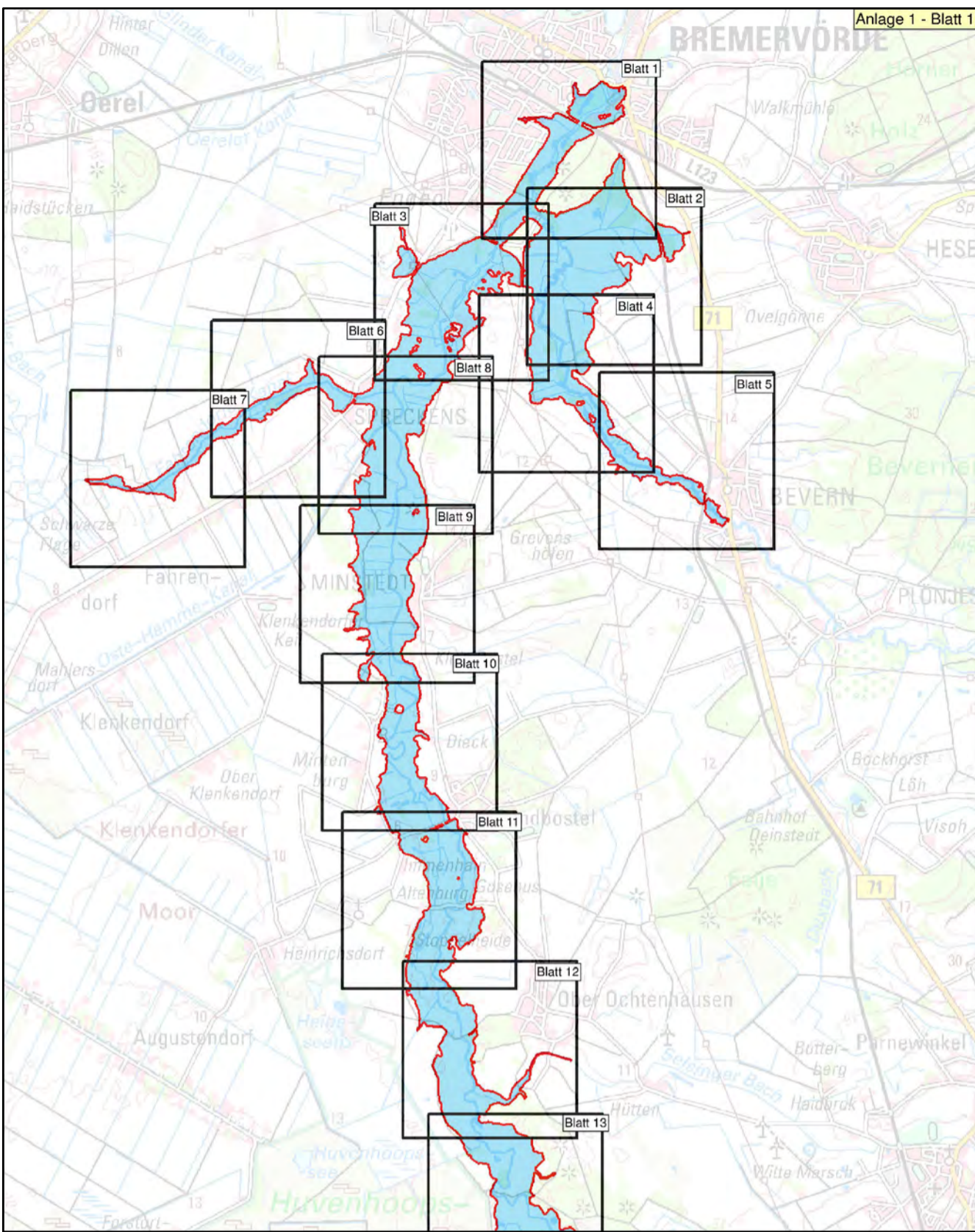
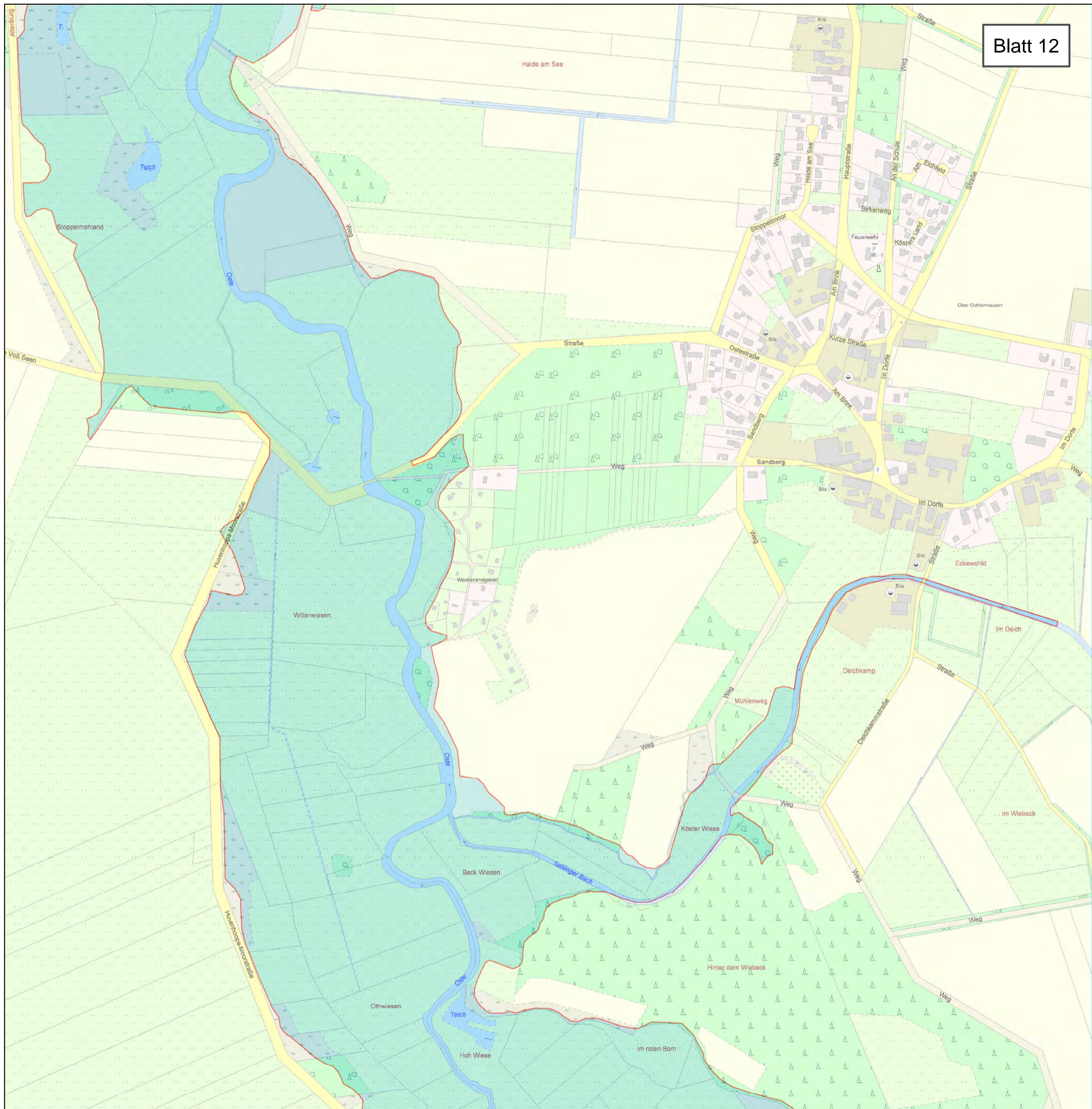
Blatt 11



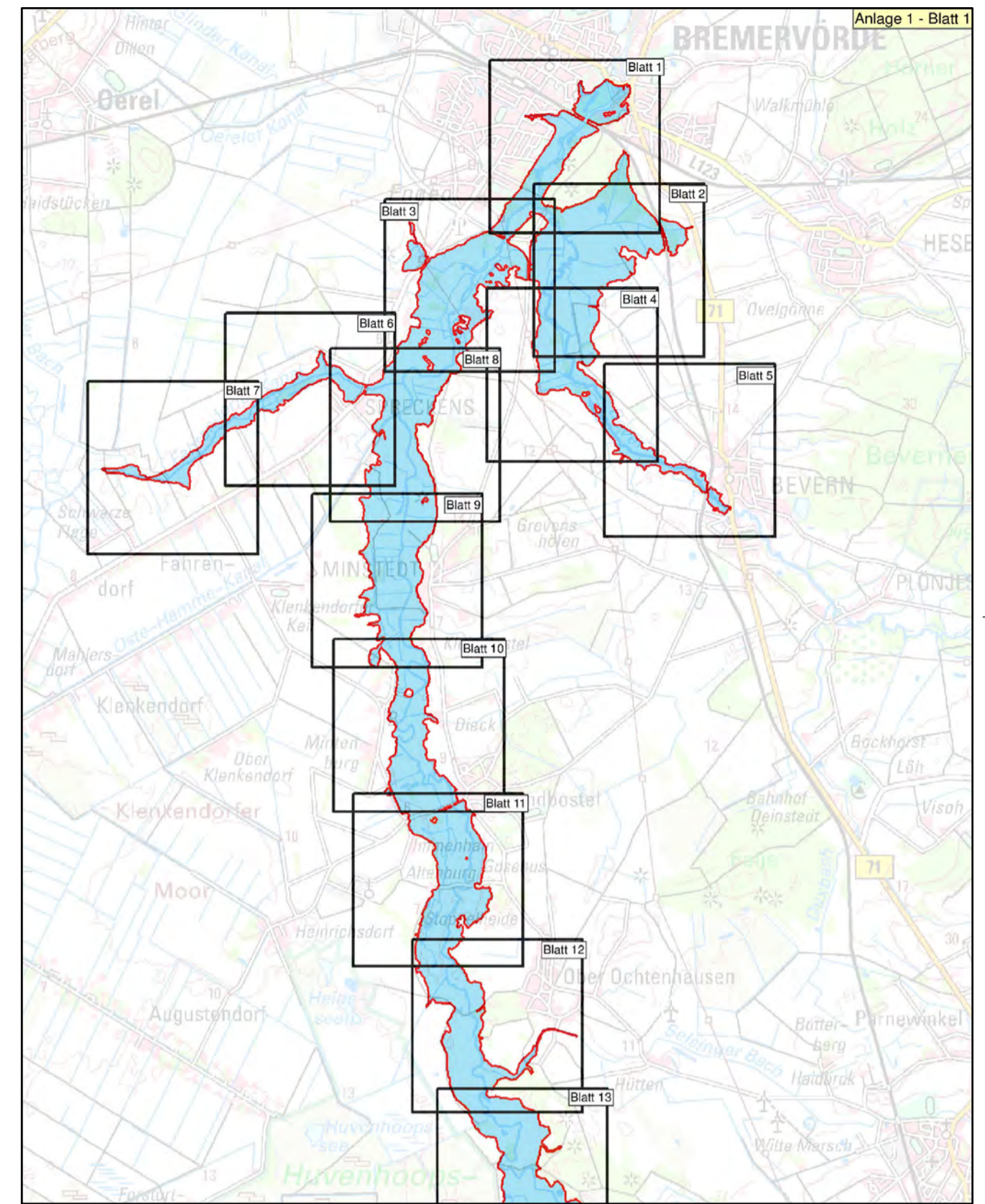
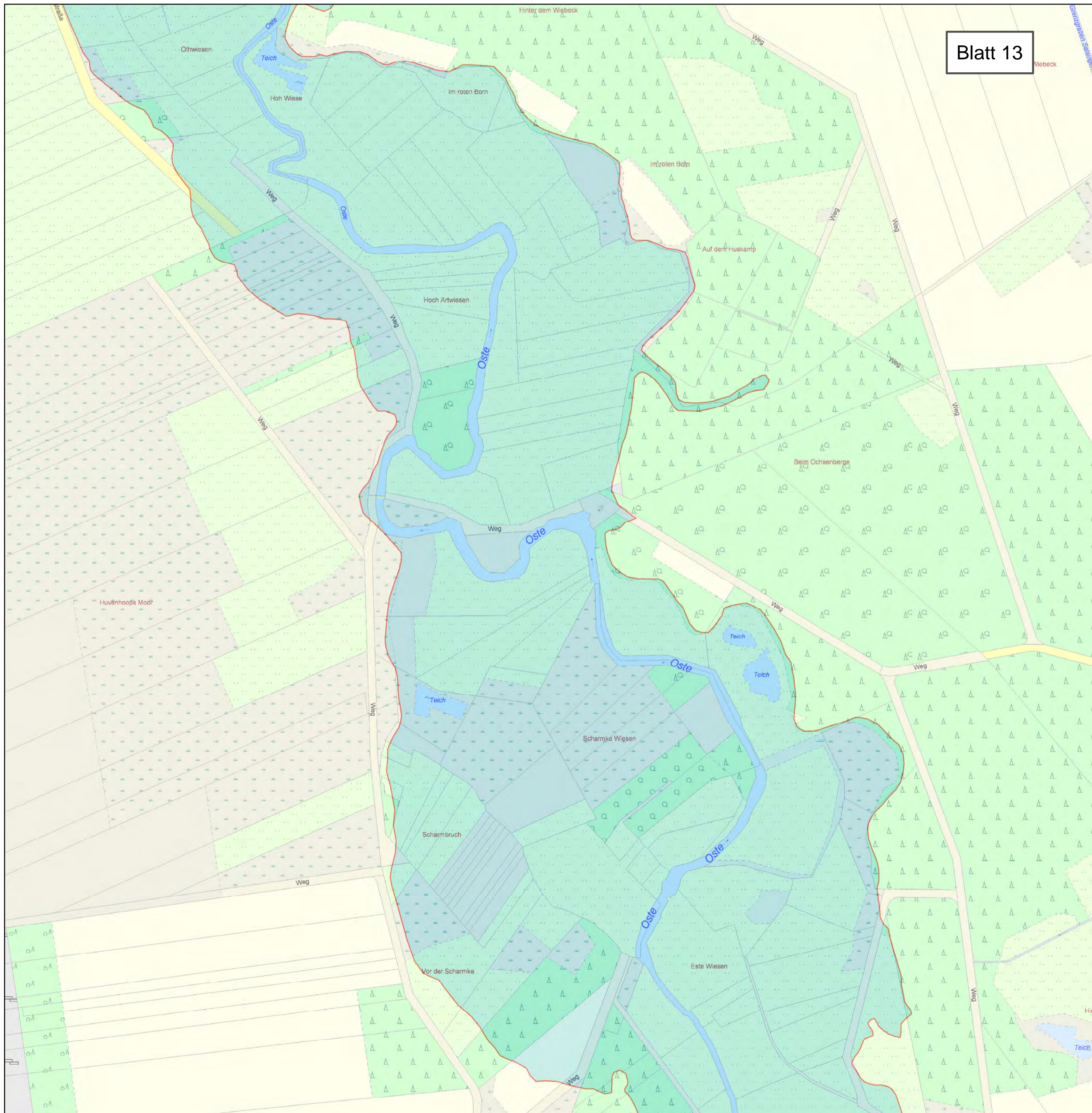
Anlage 1 - Blatt 1

Anlage: 2	Blatt-Nr: 11	Maßstab: 1 : 5.000
 <b>LANDKREIS ROTENBURG (WÜMME)</b>		
<h2>Lageplan</h2> <h3>Überschwemmungsgebiet der Oberen Oste</h3>		
<p> <b>Überschwemmungsgebiet der Oberen Oste (HQ 100)</b></p>		
		

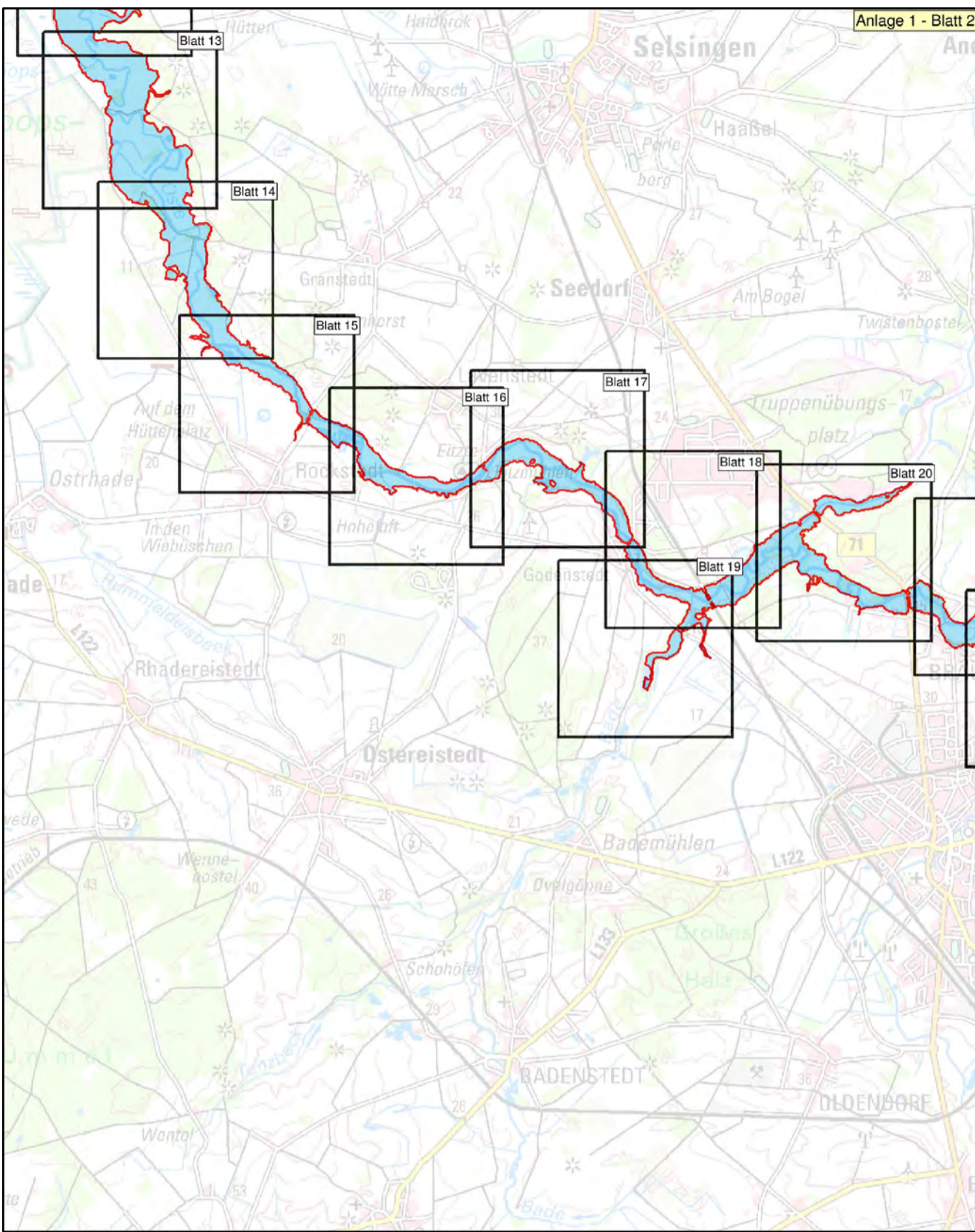
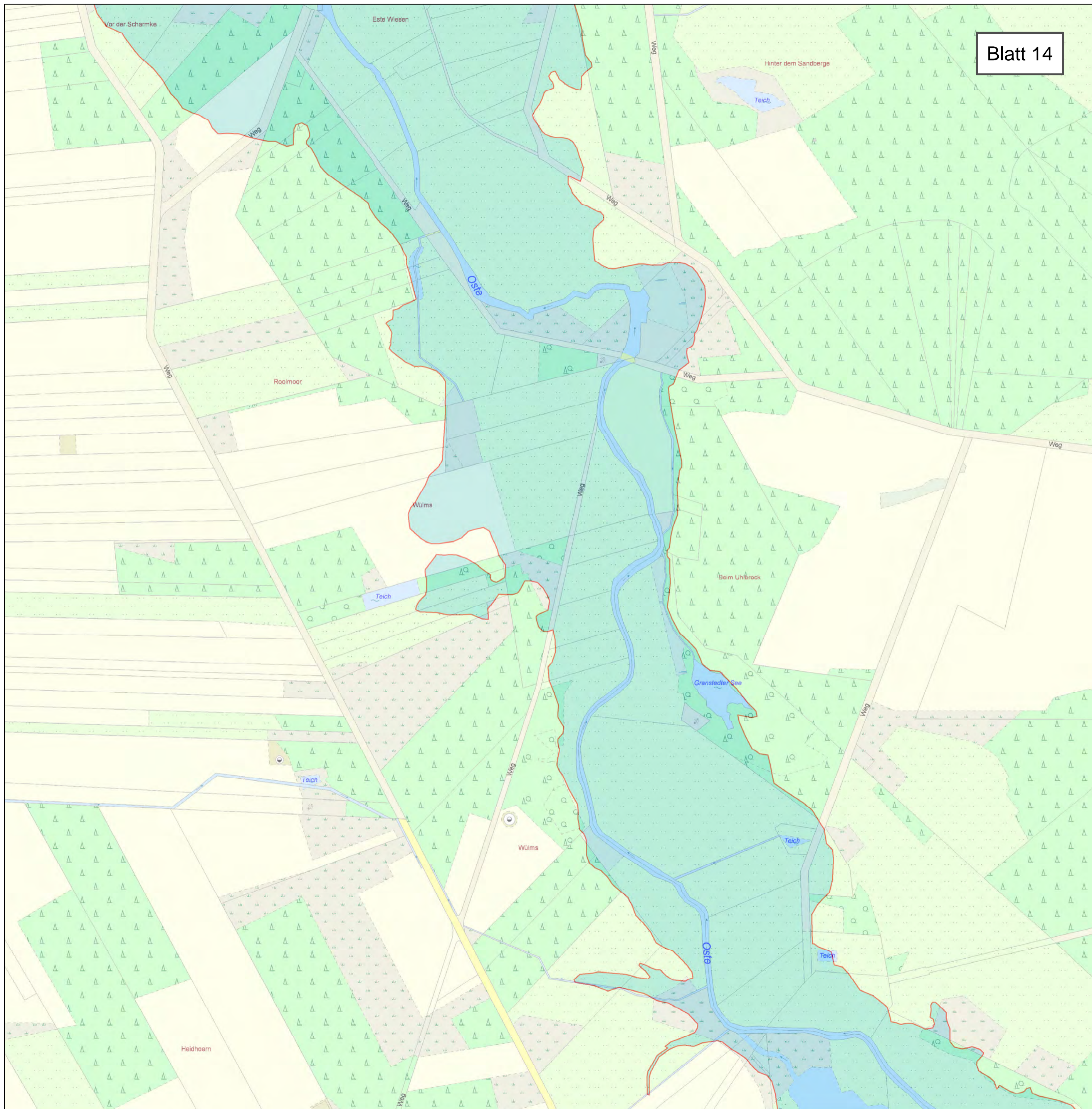




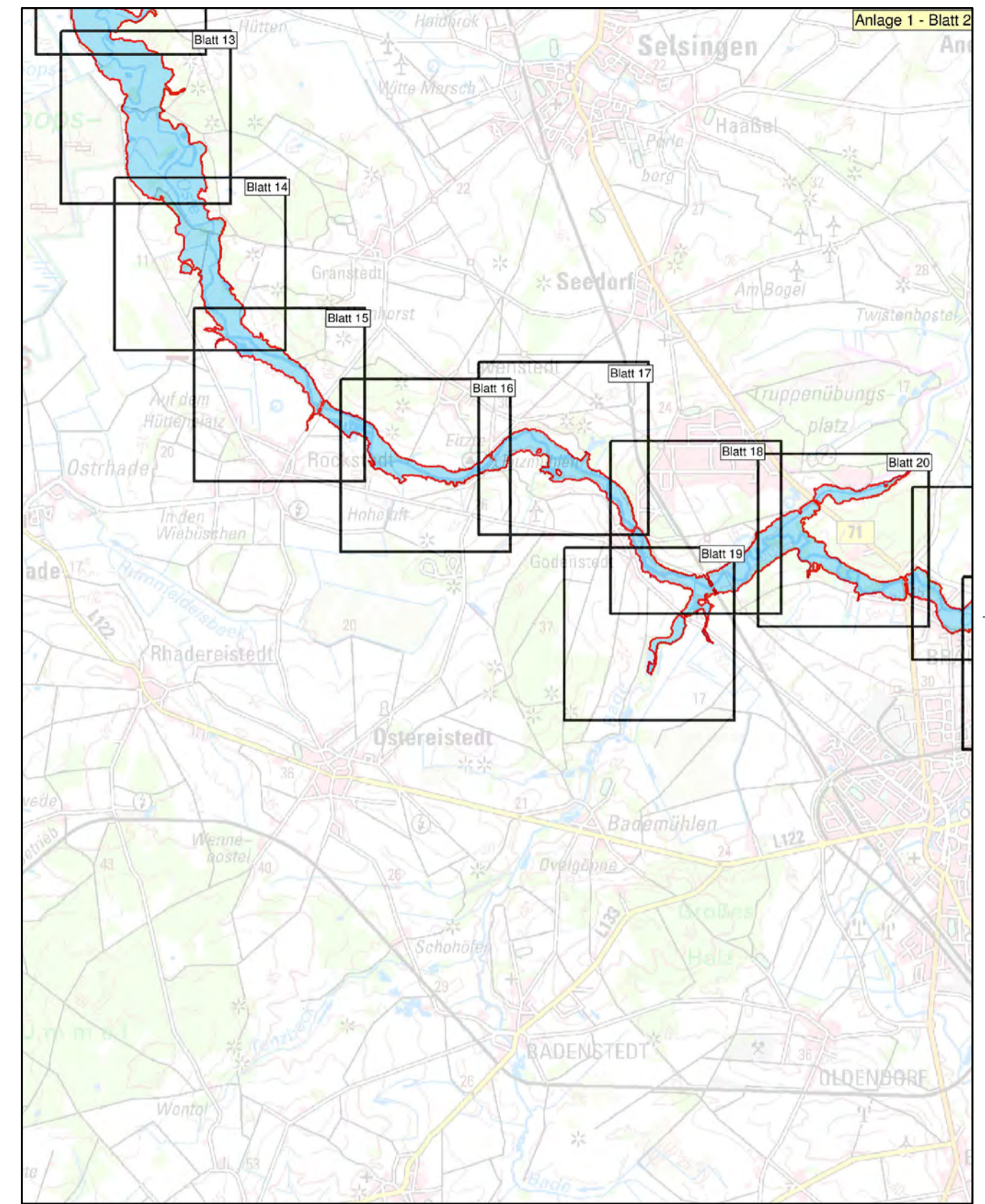
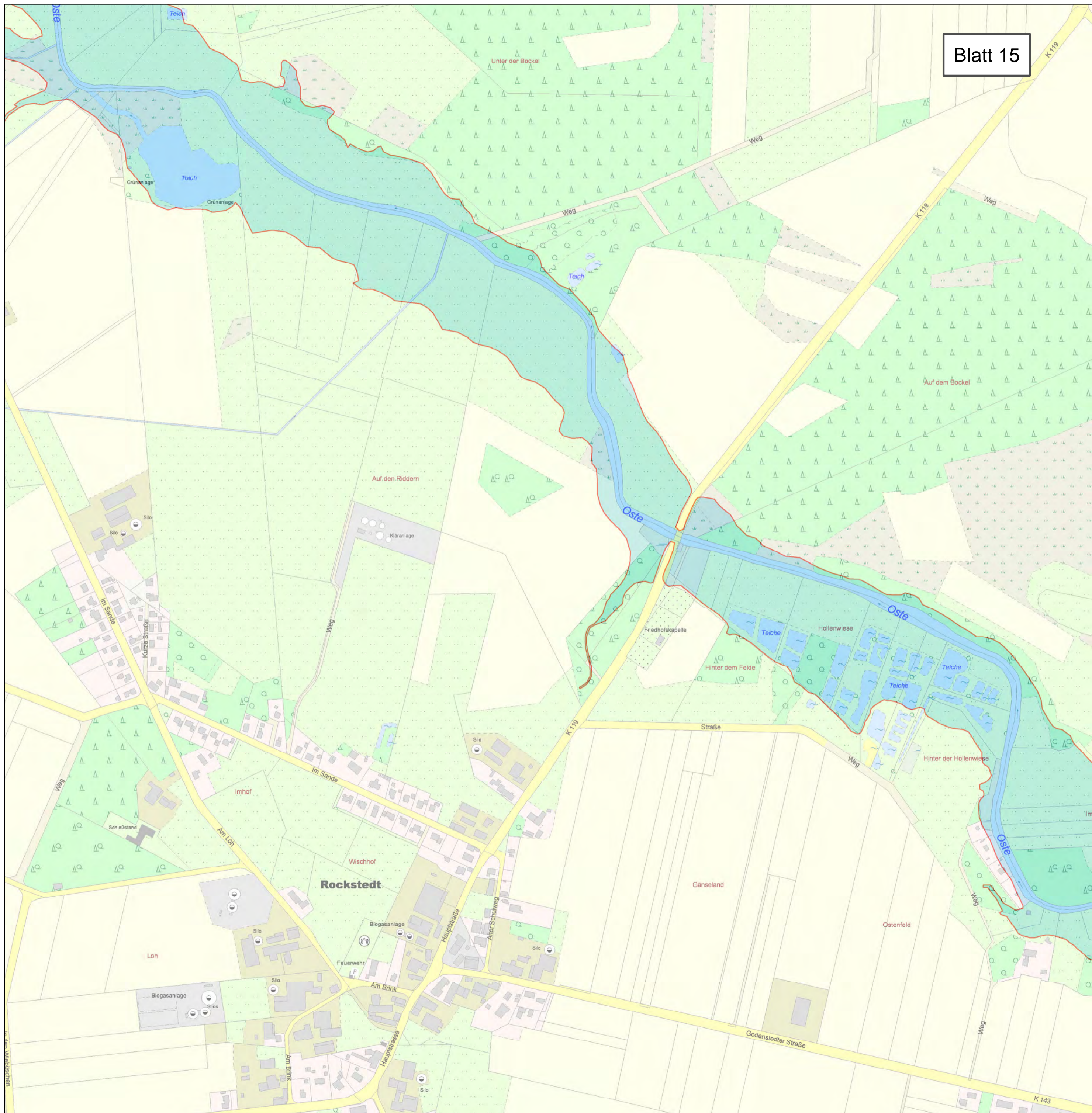
Anlage: 2	Blatt-Nr: 12	Maßstab: 1 : 5.000
 <b>LANDKREIS ROTENBURG (WÜMME)</b>		
<h2>Lageplan</h2> <h3>Überschwemmungsgebiet der Oberen Oste</h3>		
		
		



Anlage: 2	Blatt-Nr: 13	Maßstab: 1 : 5.000
 <b>LANDKREIS ROTENBURG (WÜMME)</b>		
<h2>Lageplan</h2> <h3>Überschwemmungsgebiet der Oberen Oste</h3>		
 <b>Überschwemmungsgebiet der Oberen Oste (HQ 100)</b>		
 <b>LGLN</b> Landesamt für Geoinformation und Landesvermessung Niedersachsen © 2014		



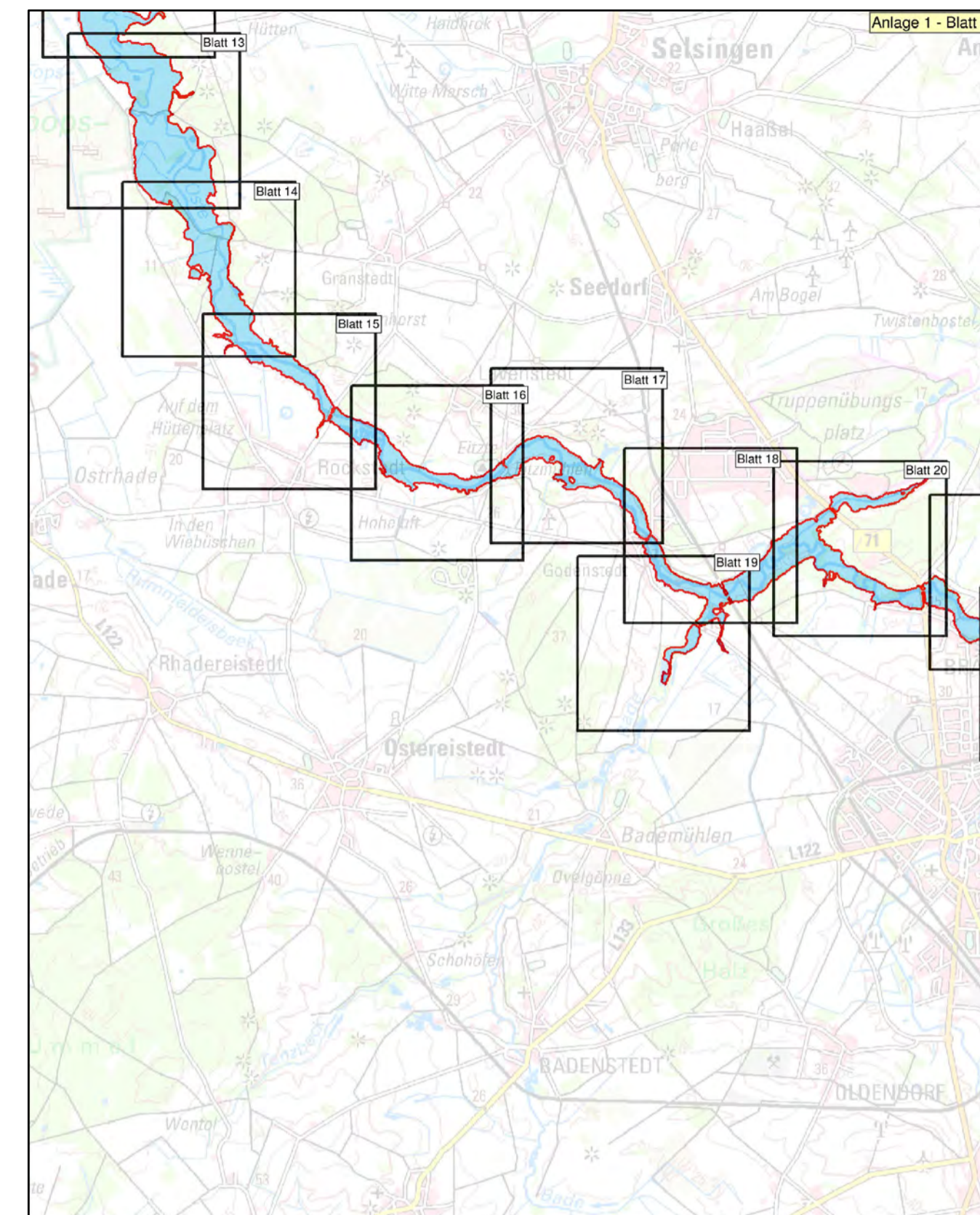
<b>Anlage: 2</b>	<b>Blatt-Nr: 14</b>	<b>Maßstab: 1 : 5.000</b>
<h2>Lageplan</h2> <h3>Überschwemmungsgebiet der Oberen Oste</h3>		
<b>Überschwemmungsgebiet der Oberen Oste (HQ 100)</b>		
<p>Landesamt für Geoinformation und Landesvermessung Niedersachsen © 2014</p>		



<b>Anlage: 2</b>	<b>Blatt-Nr: 15</b>	<b>Maßstab: 1 : 5.000</b>
<h2 style="text-align: center;">Lageplan</h2> <h3 style="text-align: center;">Überschwemmungsgebiet der Oberen Oste</h3>		

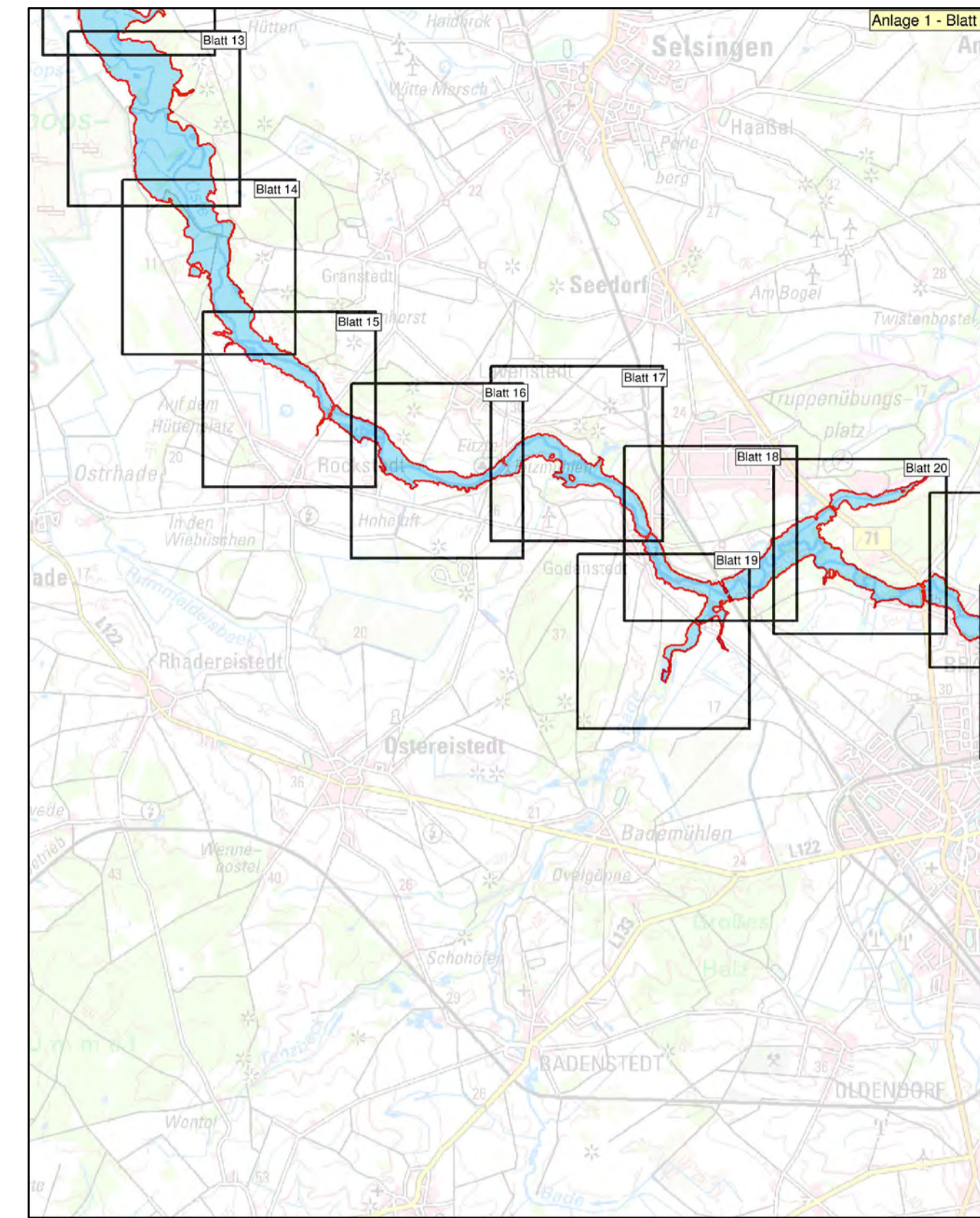
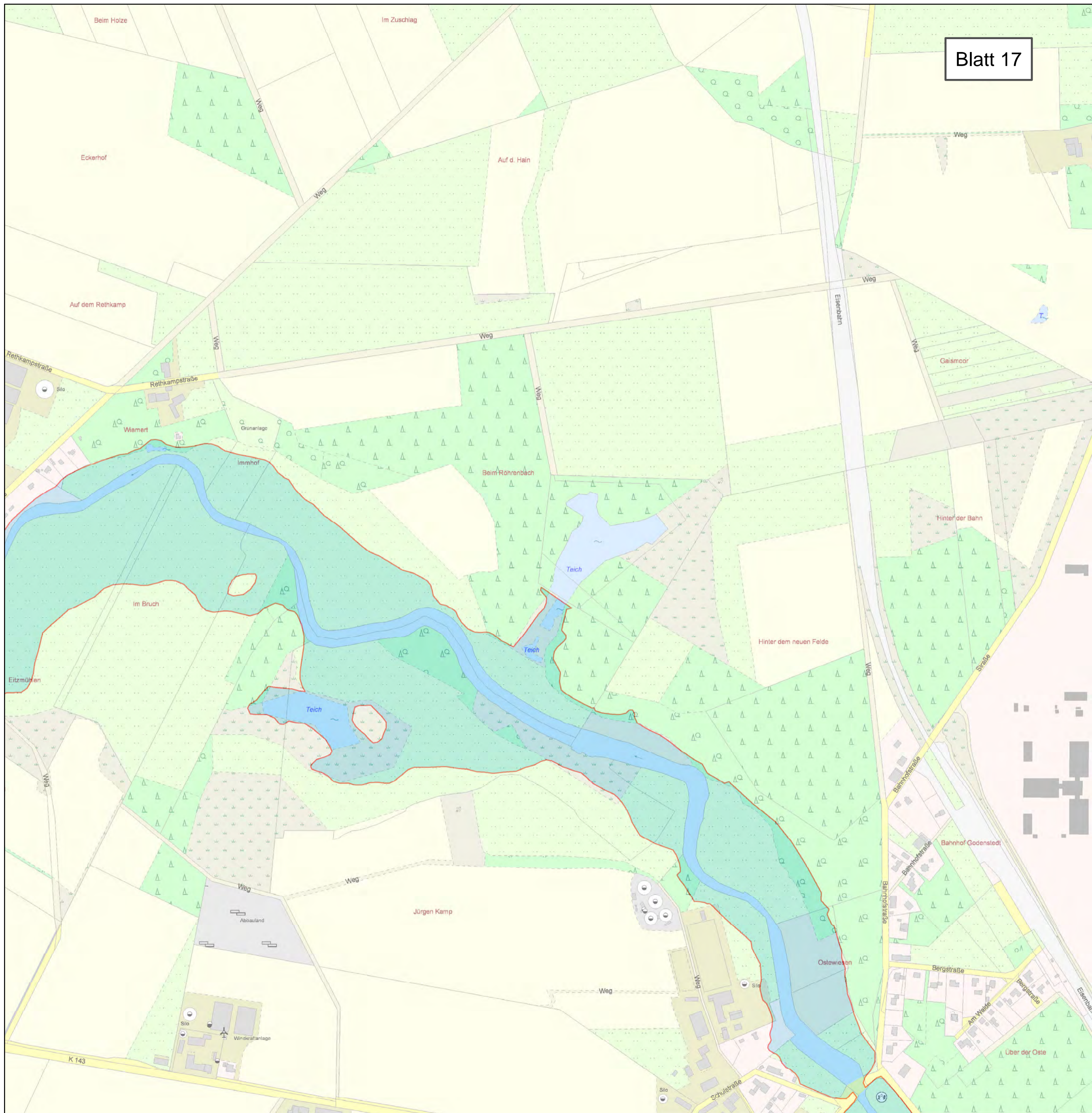


Blatt 16

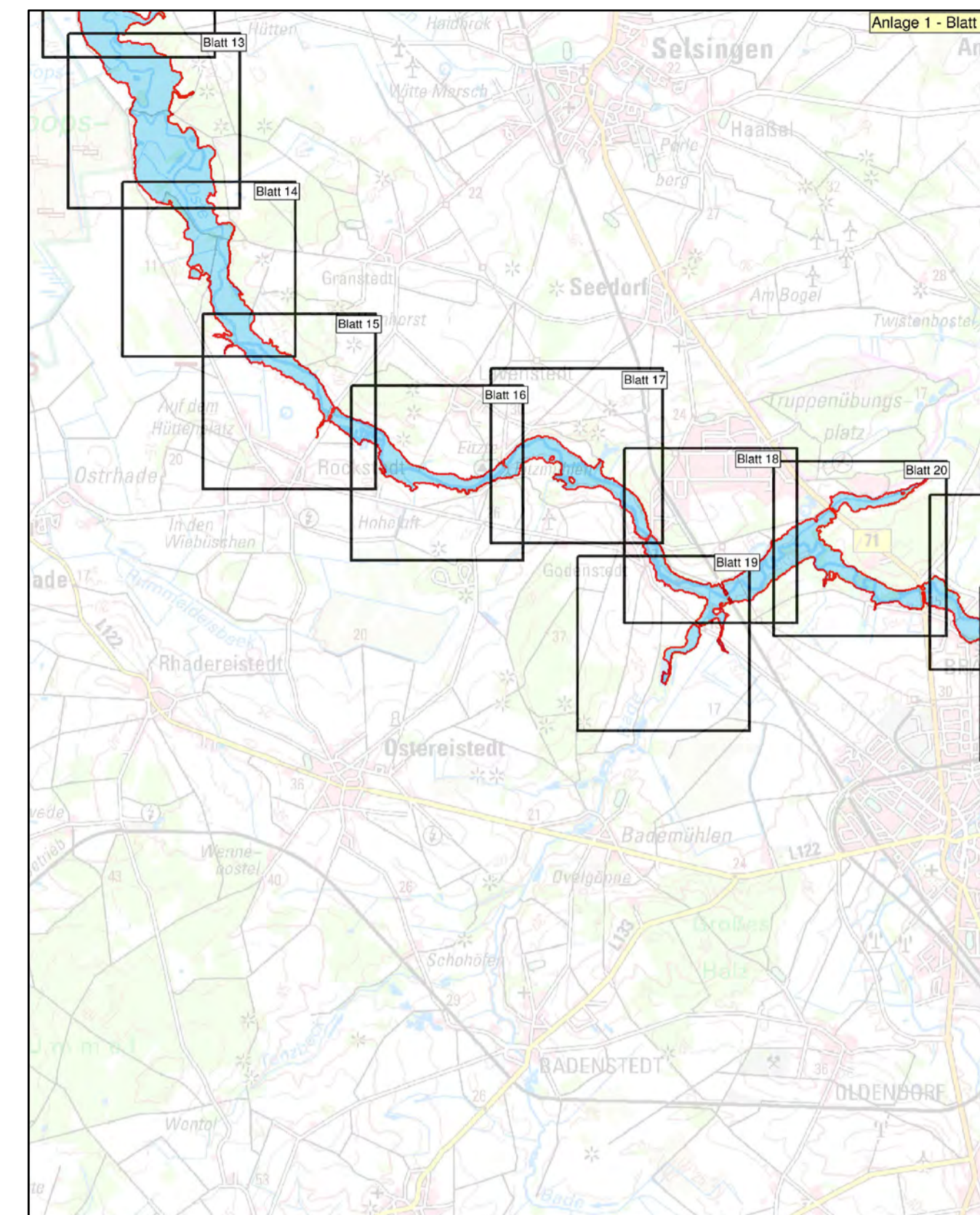
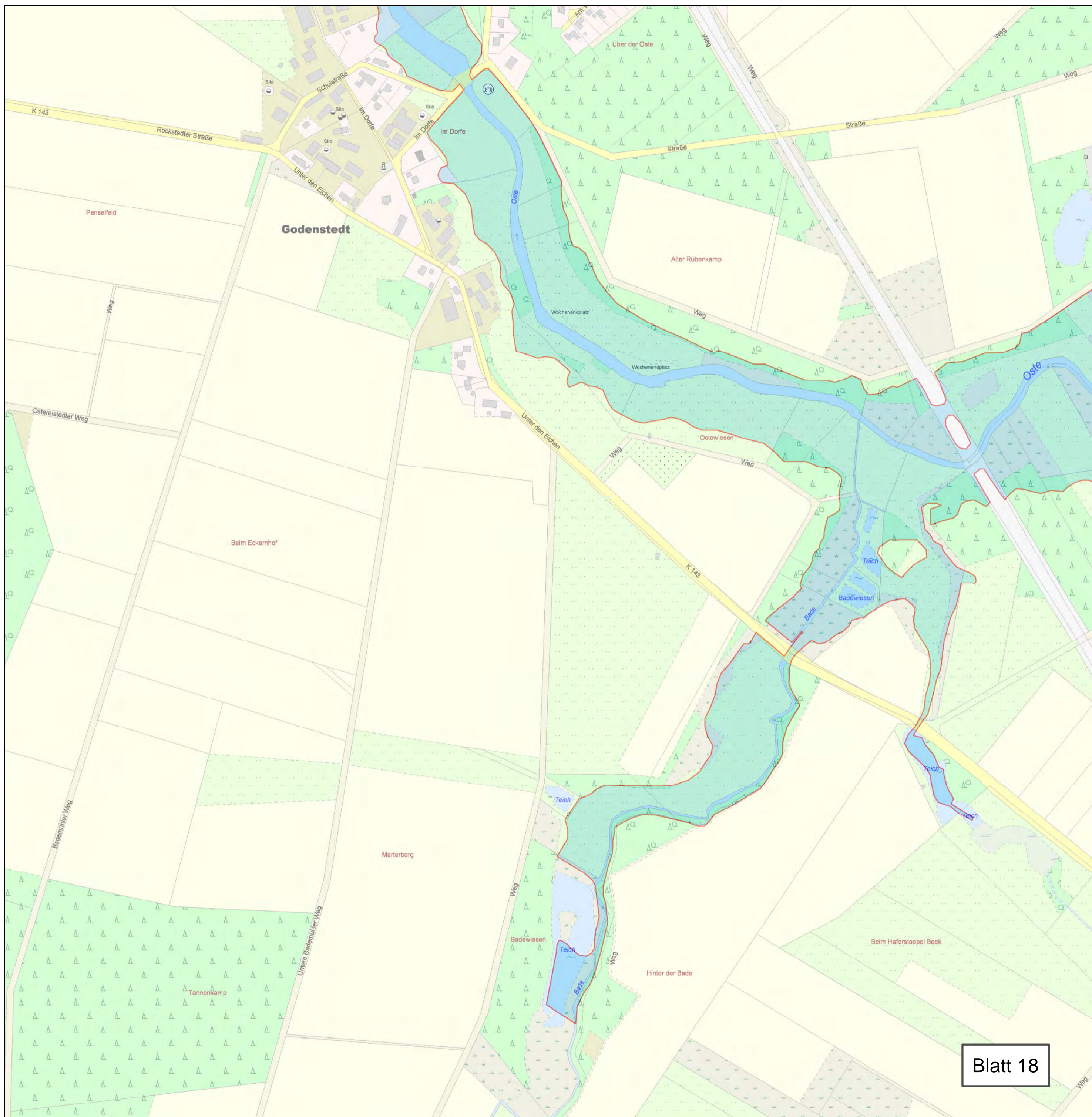


Anlage 1 - Blatt 2

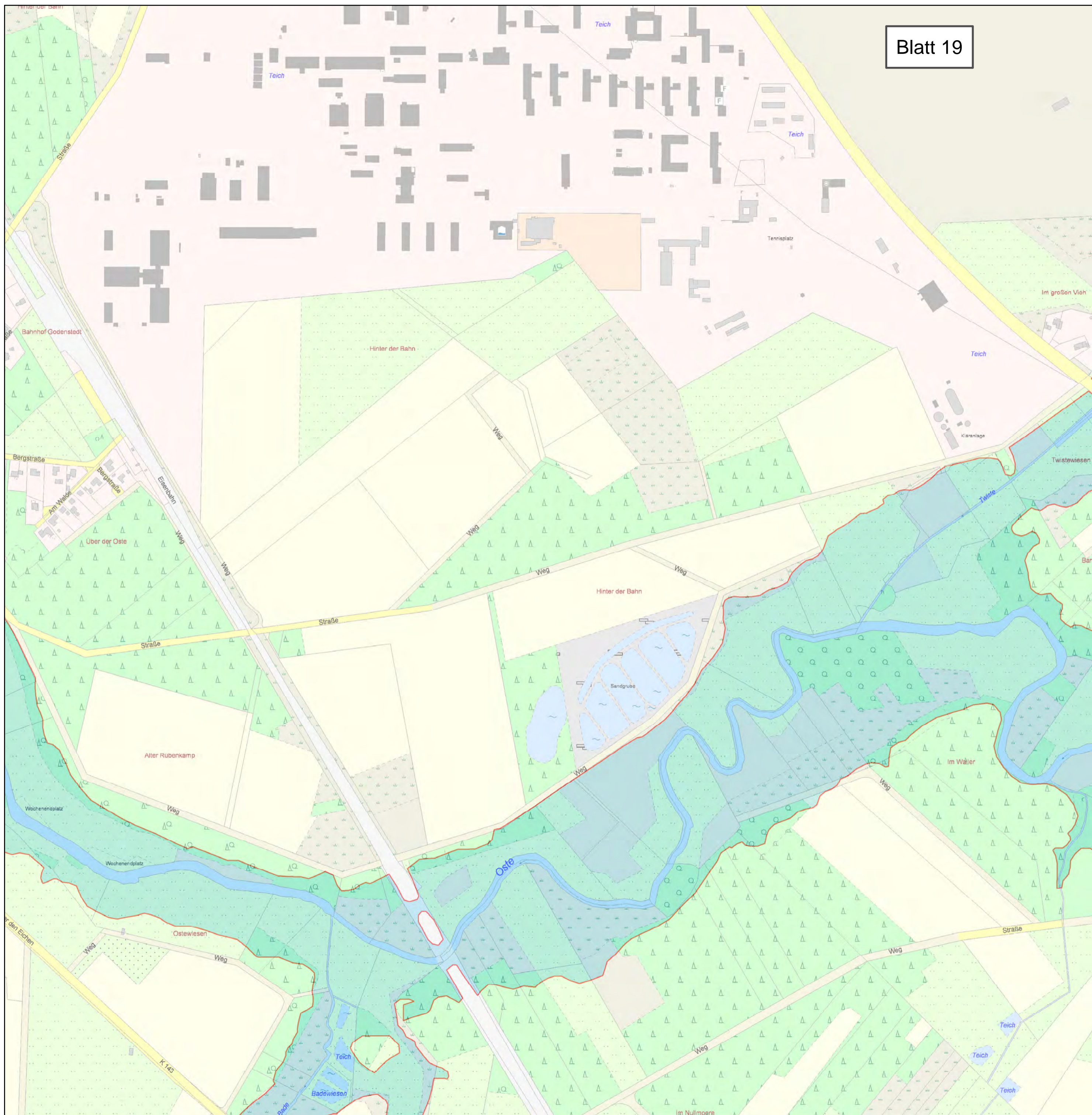
<b>Anlage: 2</b>	<b>Blatt-Nr: 16</b>	<b>Maßstab: 1 : 5.000</b>
<h2>Lageplan</h2> <h3>Überschwemmungsgebiet der Oberen Oste</h3>		



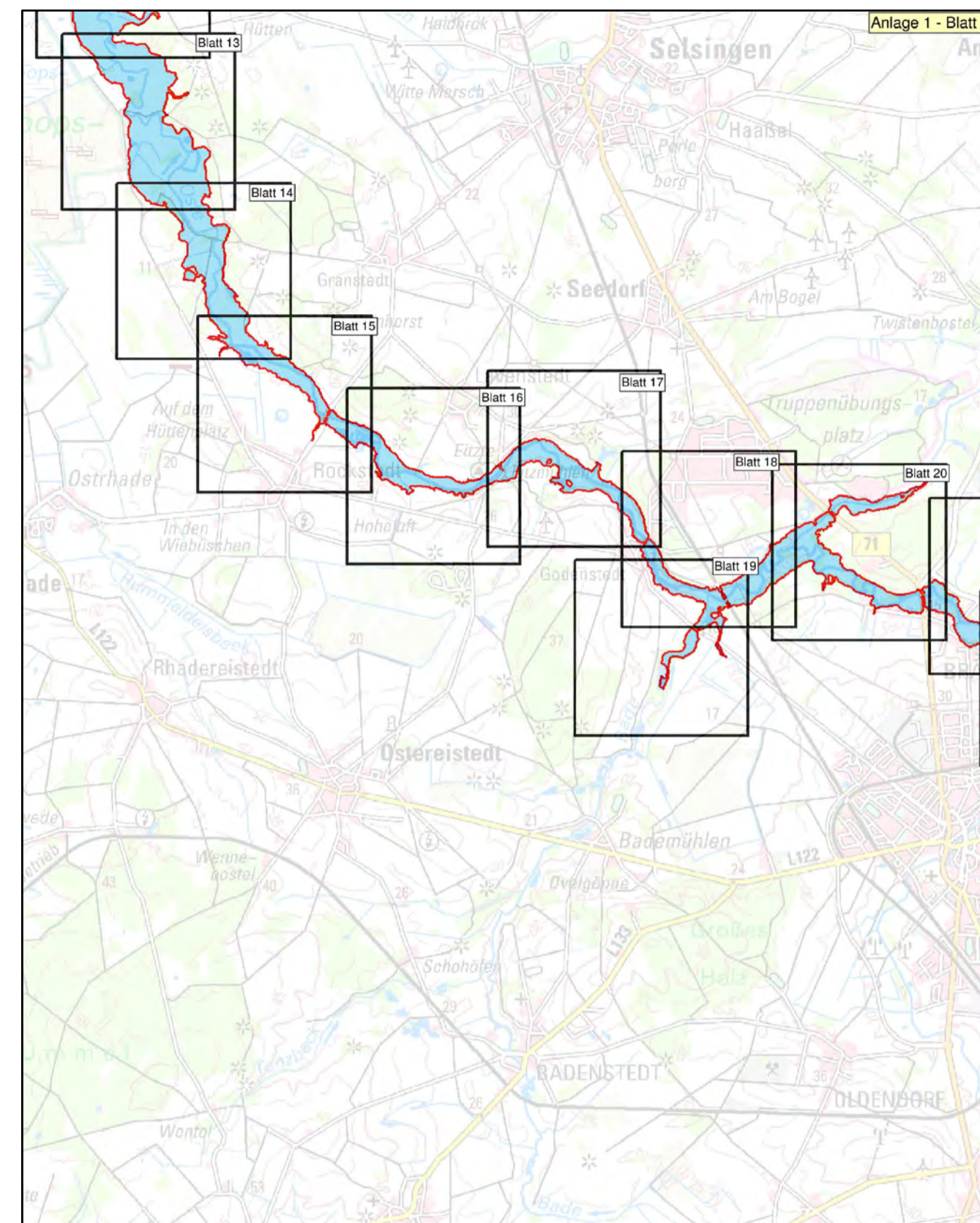
<b>Anlage: 2</b>	<b>Blatt-Nr: 17</b>	<b>Maßstab: 1 : 5.000</b>
 <b>LANDKREIS ROTENBURG (WÜMME)</b>		
<h2>Lageplan</h2> <h3>Überschwemmungsgebiet der Oberen Oste</h3>		
		
 <p>Landesamt für Geoinformation und Landesvermessung Niedersachsen © 2014</p>		



<b>Anlage: 2</b>	<b>Blatt-Nr: 18</b>	<b>Maßstab: 1 : 5.000</b>
 <b>LANDKREIS ROTENBURG (WÜMME)</b>		
<h2>Lageplan</h2> <h3>Überschwemmungsgebiet der Oberen Oste</h3>		
 <b>Überschwemmungsgebiet der Oberen Oste (HQ 100)</b>		
		



Blatt 19

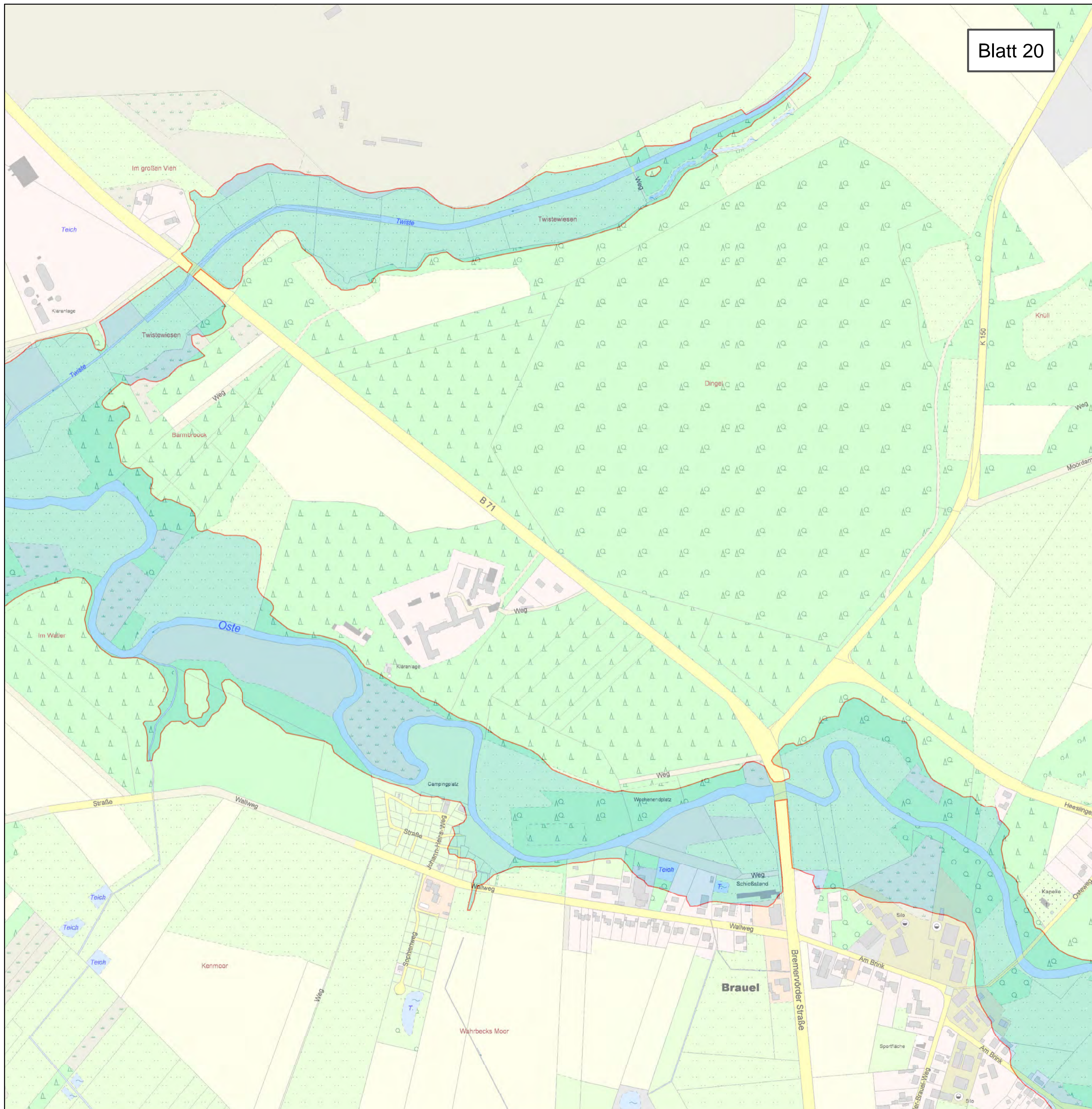


Anlage 1 - Blatt 2

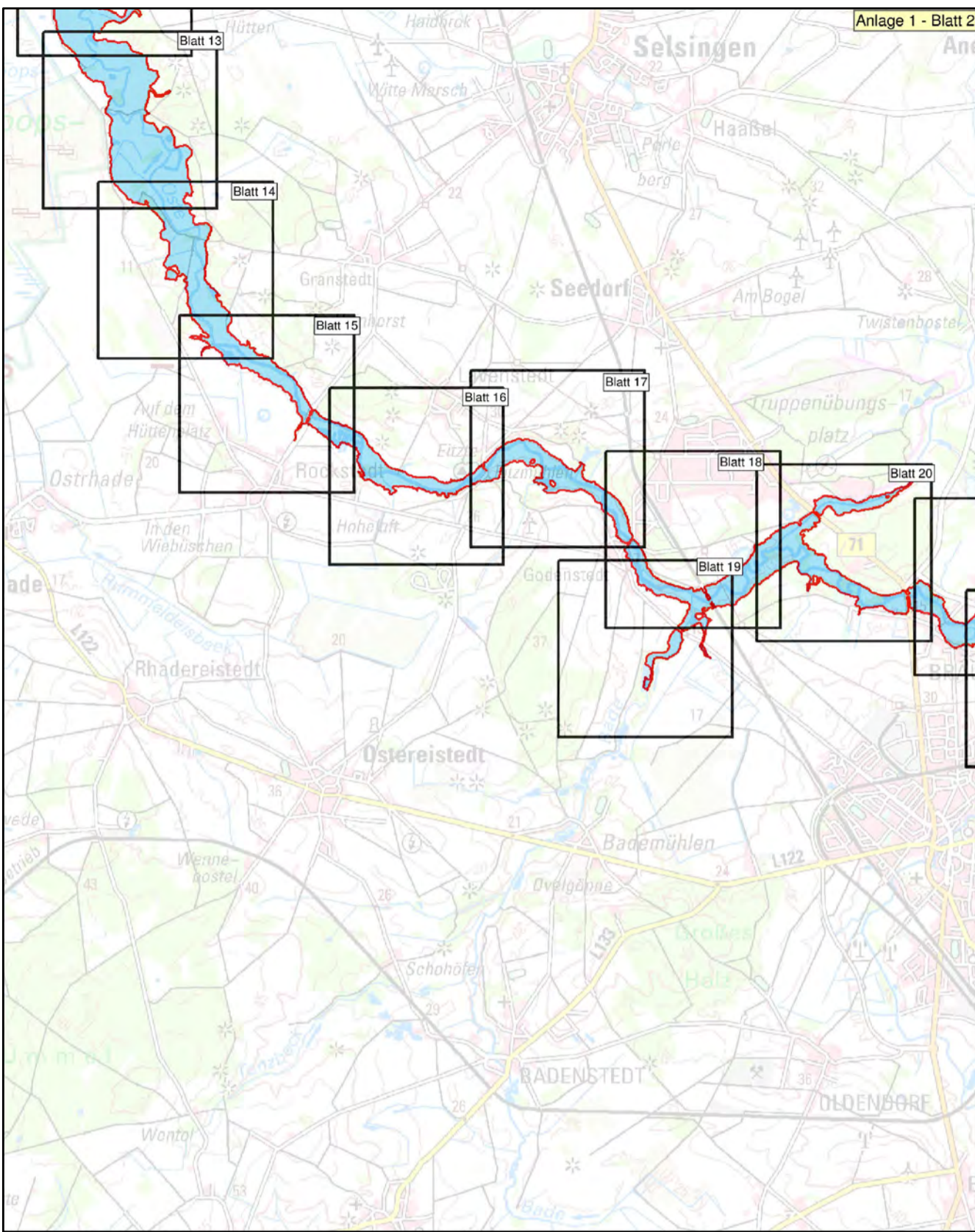
Anlage: 2	Blatt-Nr: 19	Maßstab: 1 : 5.000
<h3>Lageplan</h3> <h4>Überschwemmungsgebiet der Oberen Oste</h4>		

**LGLN**  
Landesamt für Geoinformation  
und Landesvermessung Niedersachsen  
© 2014





Blatt 20



Anlage 1 - Blatt 2


Anlage: 2

Blatt-Nr: 20

Maßstab: 1 : 5.000

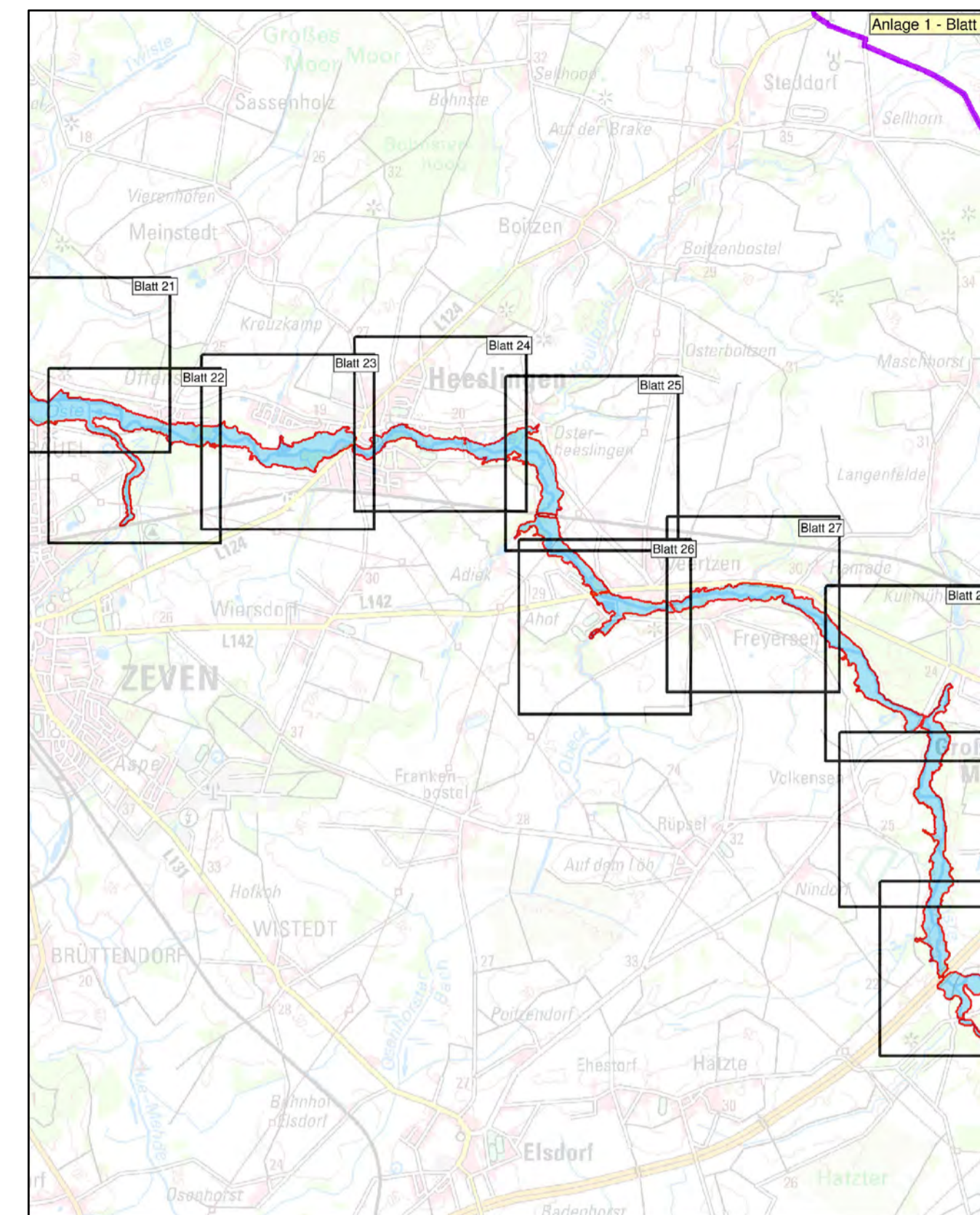
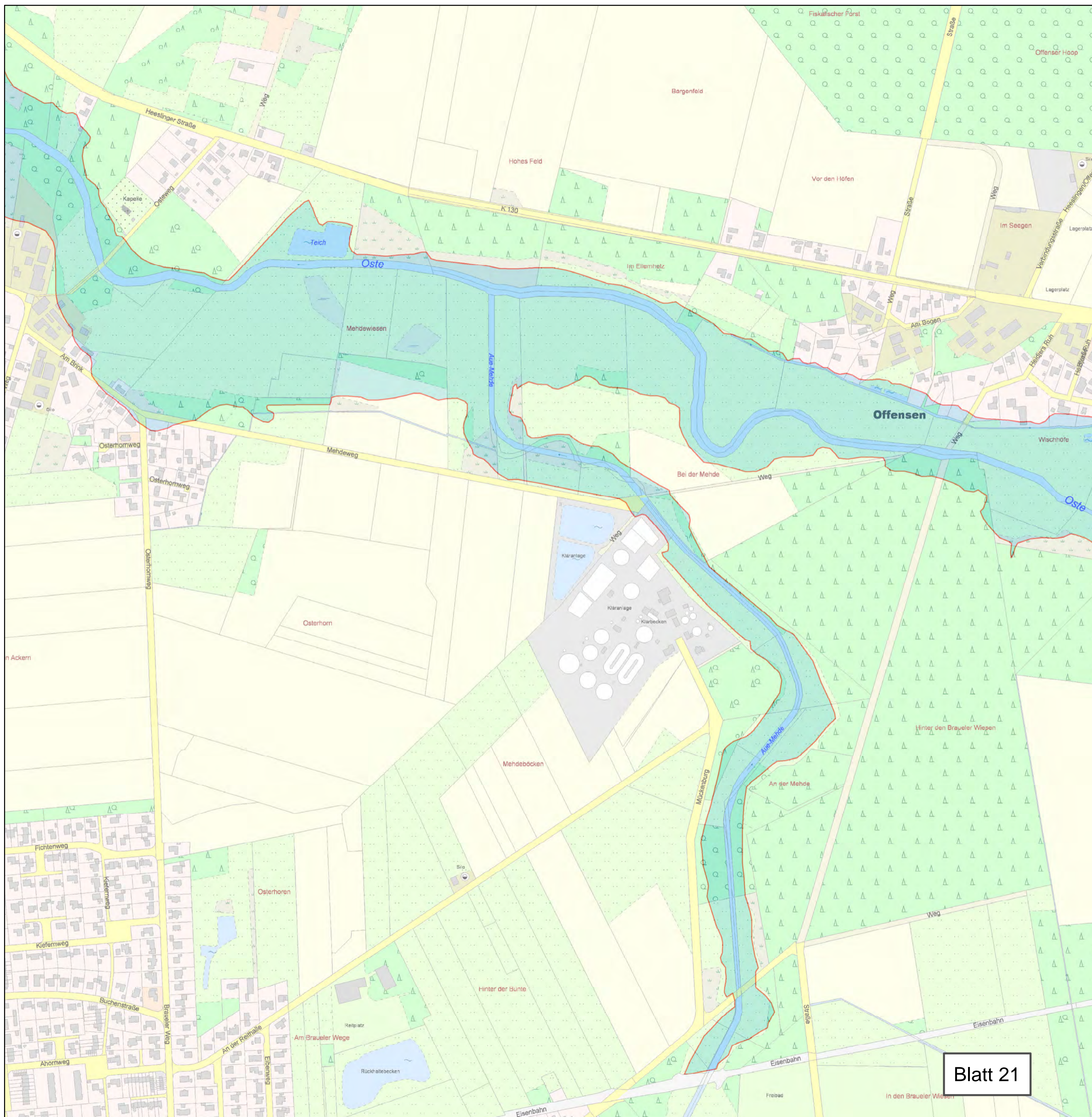


**Lageplan**  
**Überschwemmungsgebiet der Oberen Oste**

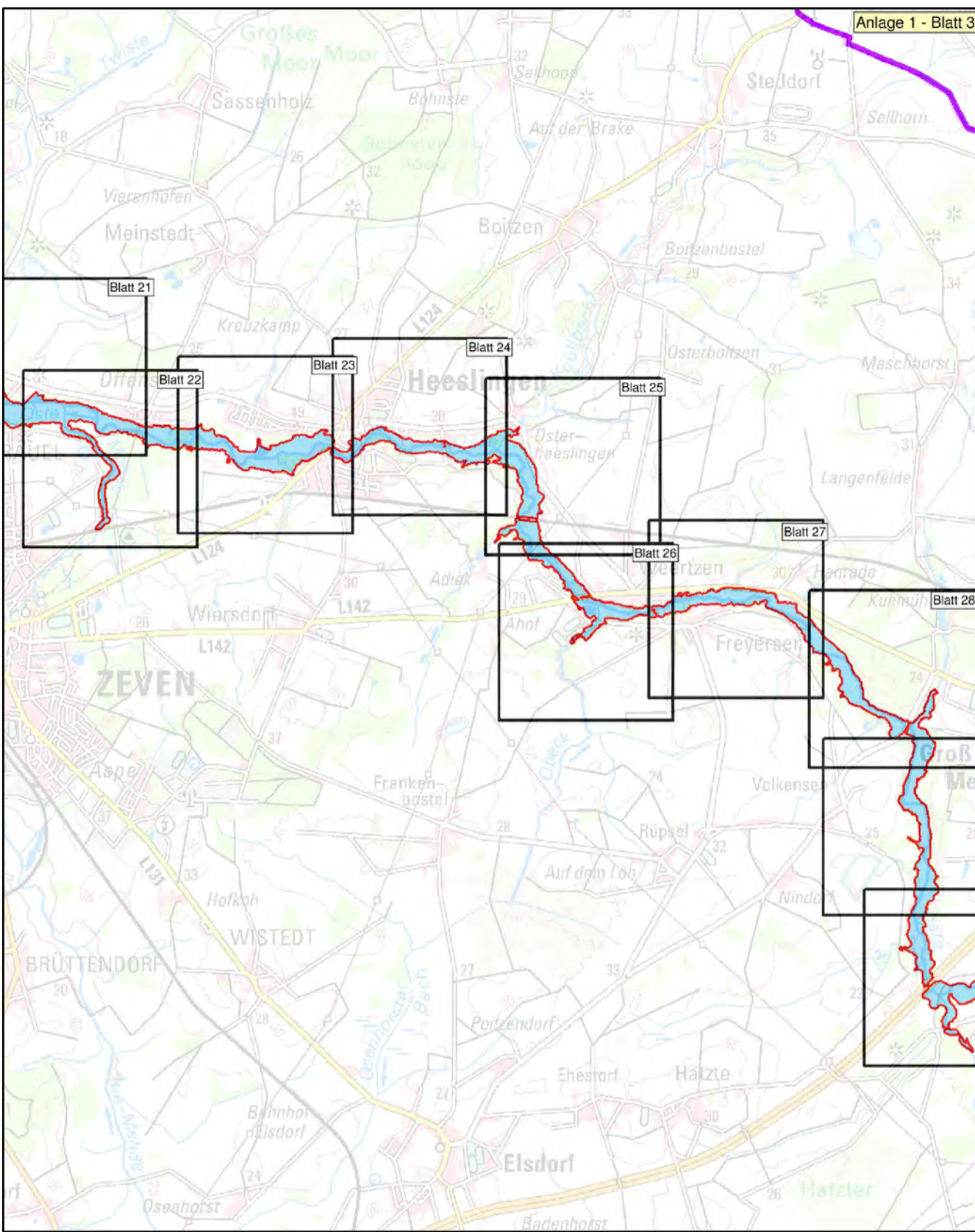
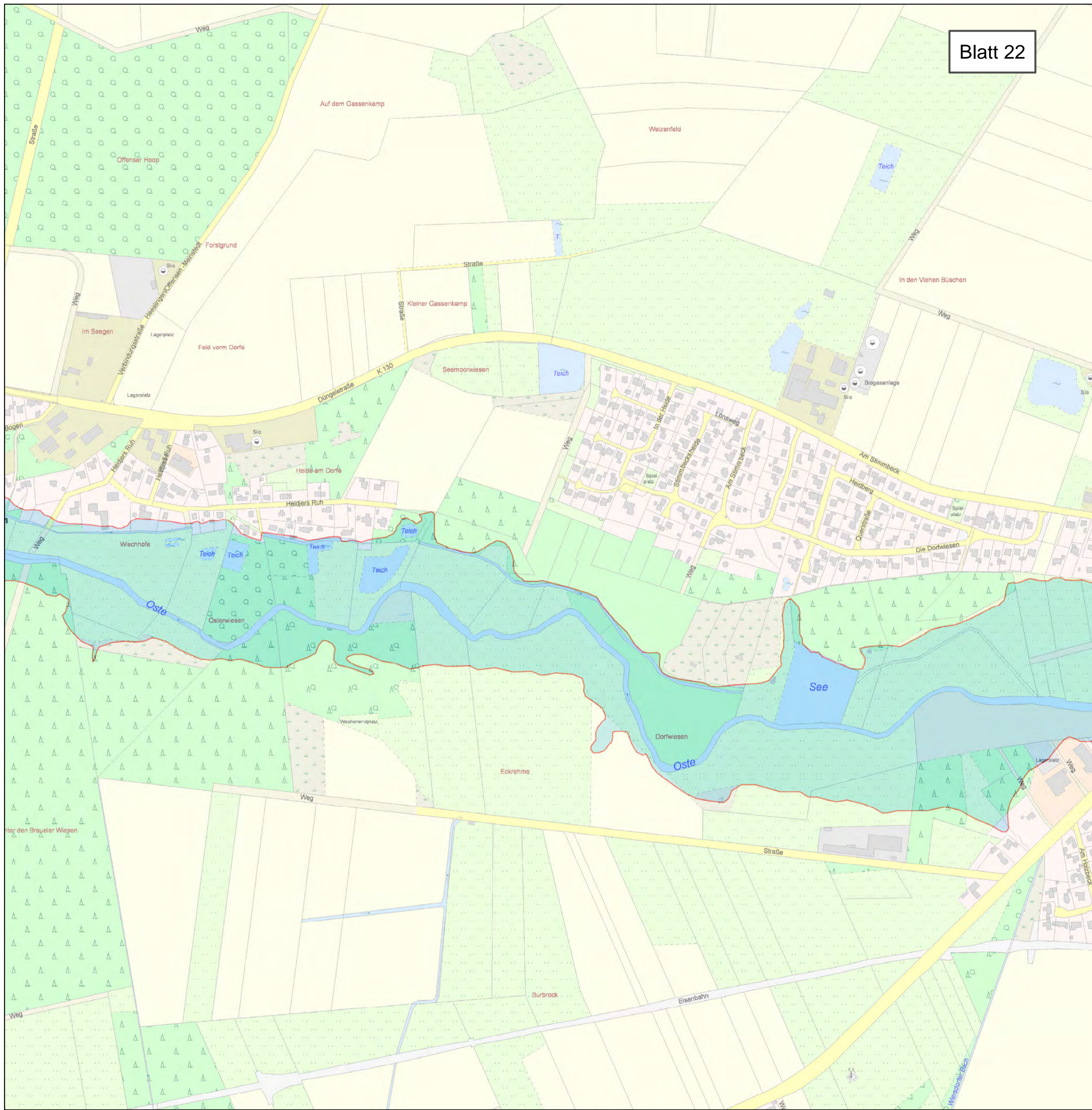
 **Überschwemmungsgebiet der Oberen Oste (HQ 100)**



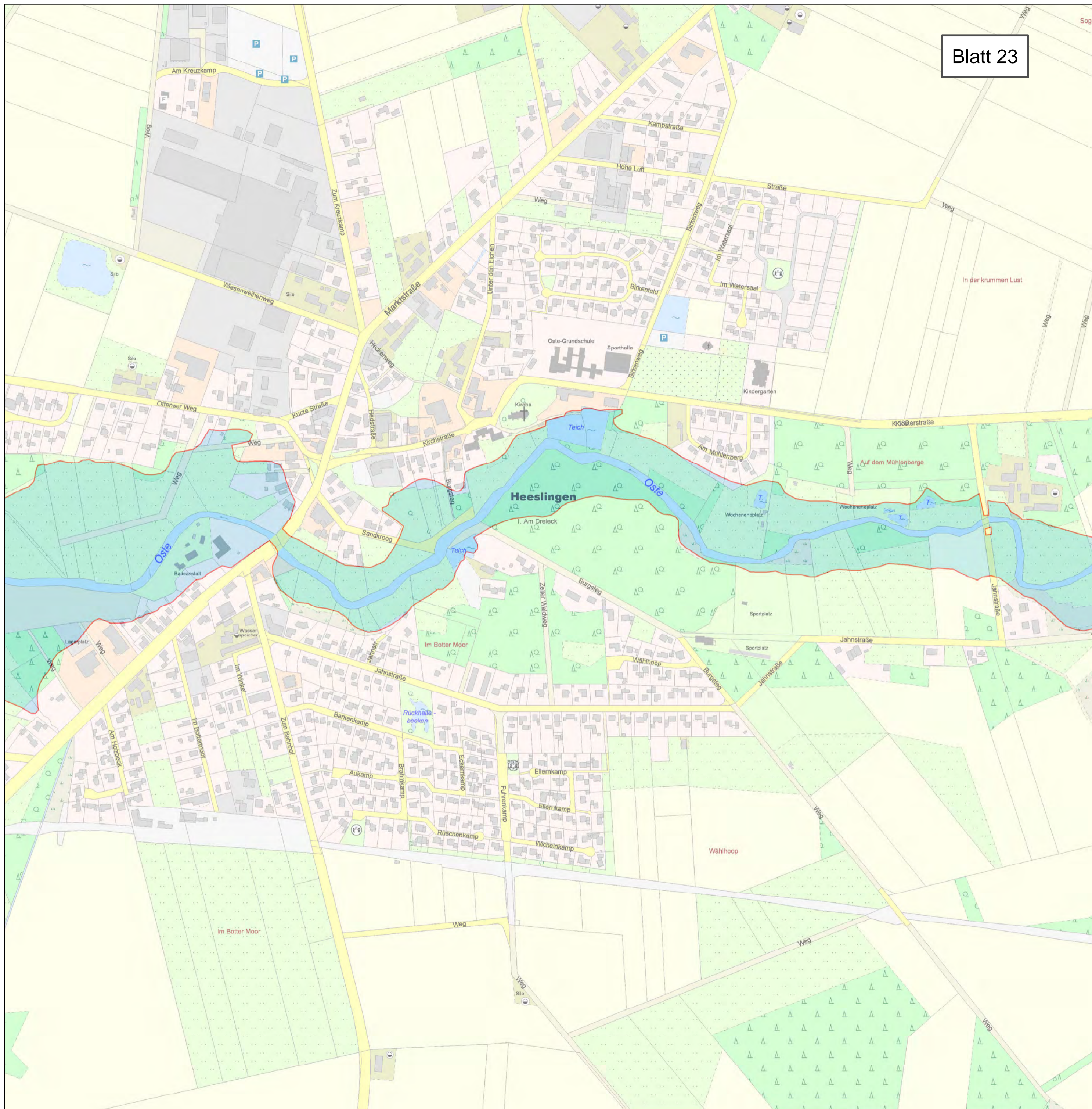
Landesamt für Geoinformation und Landesvermessung Niedersachsen  
© 2014



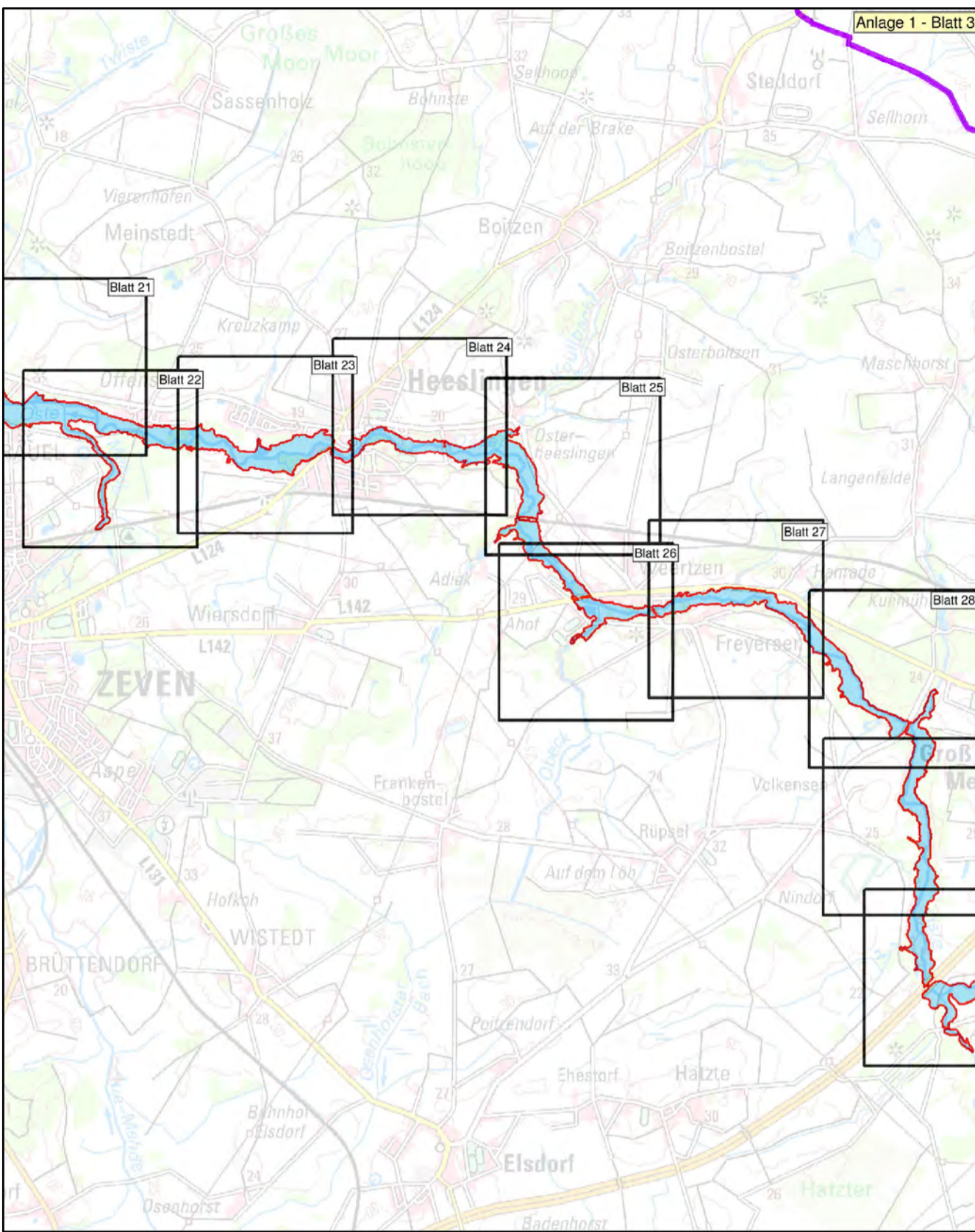
Anlage: 2	Blatt-Nr: 21	Maßstab: 1 : 5.000
<h2>Lageplan</h2> <h3>Überschwemmungsgebiet der Oberen Oste</h3>		
<p> Überschwemmungsgebiet der Oberen Oste (HQ 100)</p>		
<p>© 2014</p>		



<b>Anlage: 2</b>	<b>Blatt-Nr: 22</b>	<b>Maßstab: 1 : 5.000</b>
 <b>LANDKREIS ROTENBURG (WÜMME)</b>		
<h2>Lageplan</h2> <h3>Überschwemmungsgebiet der Oberen Oste</h3>		
 <b>Überschwemmungsgebiet der Oberen Oste (HQ 100)</b>		
		

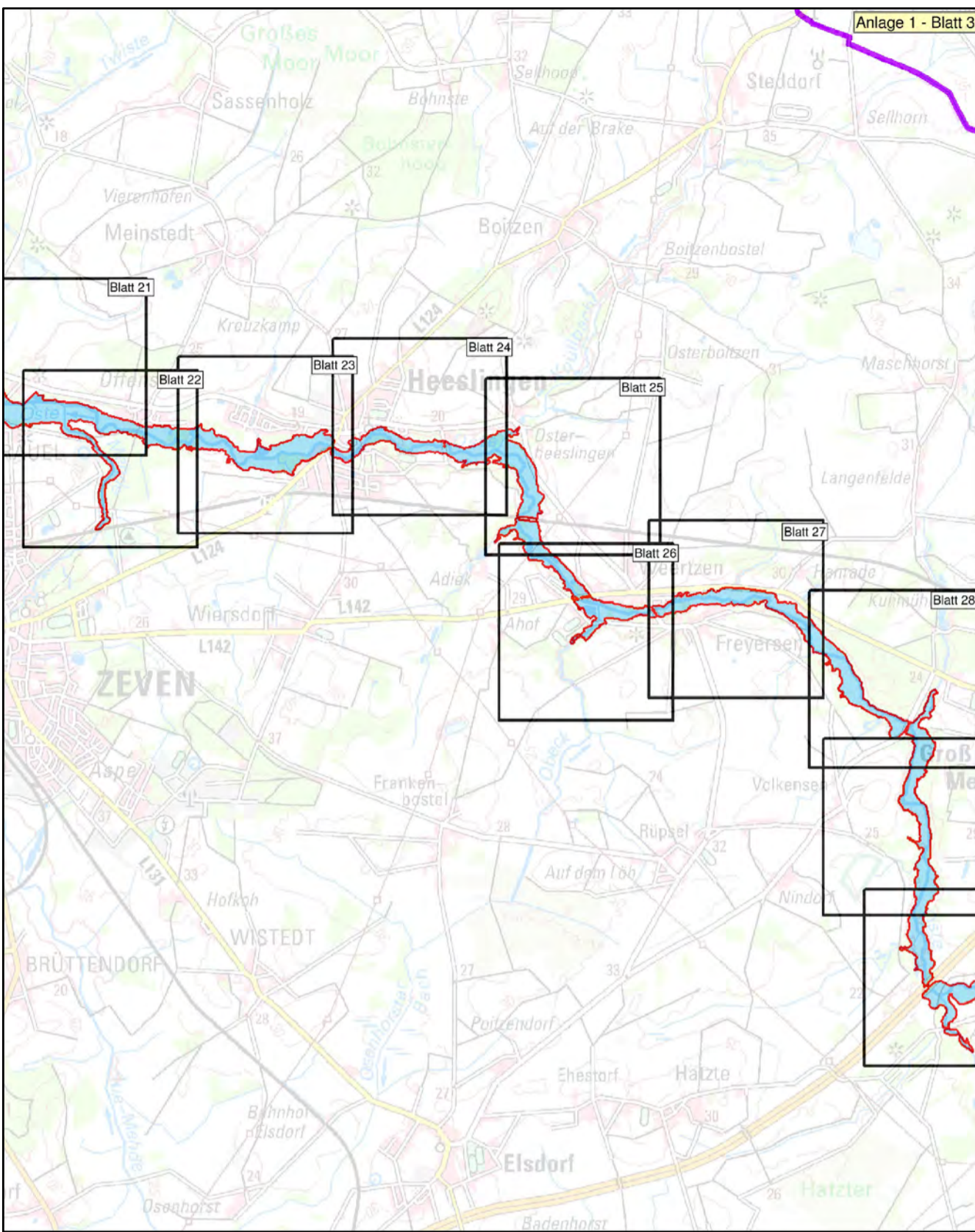
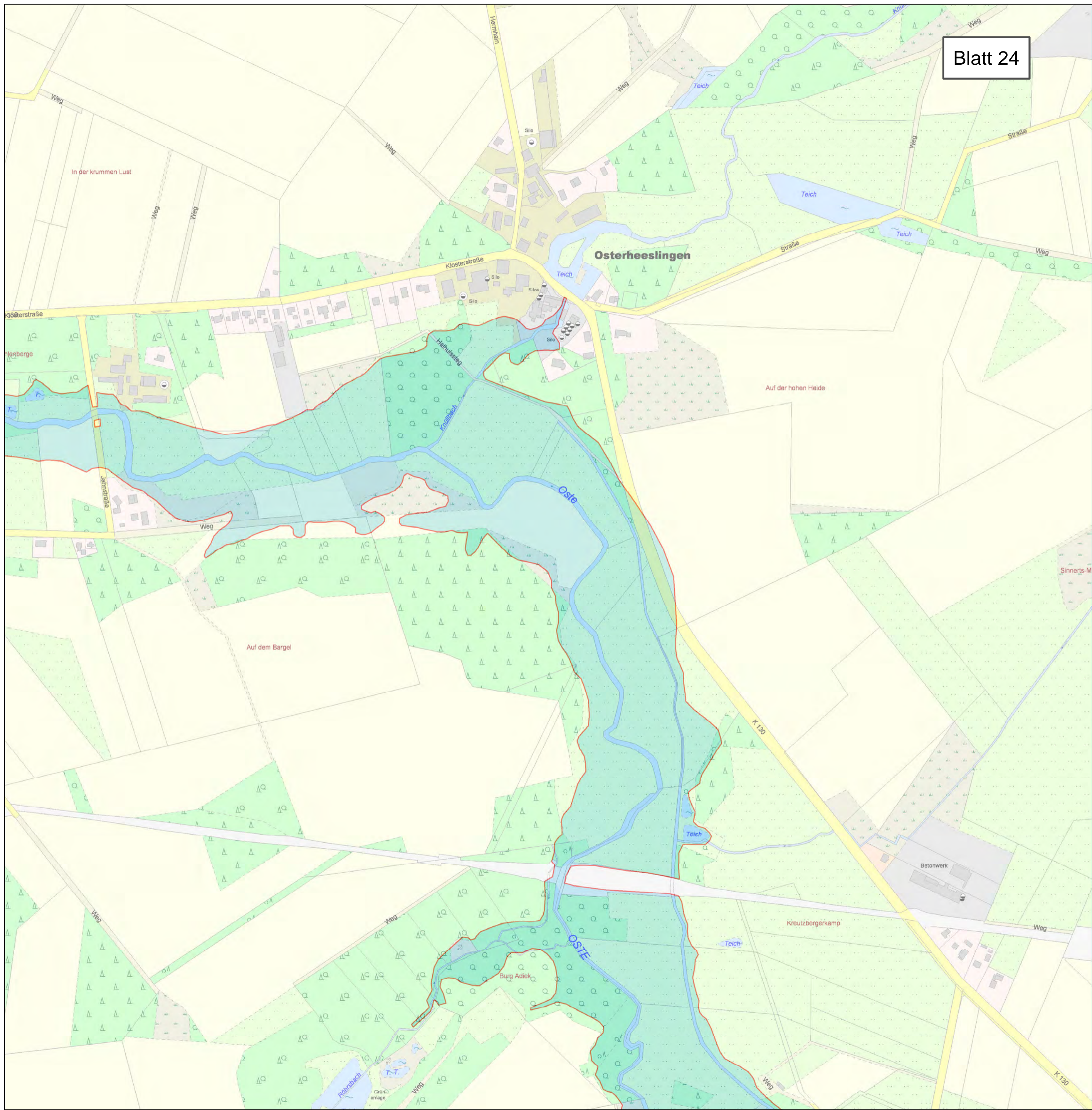


Blatt 23



Anlage 1 - Blatt 3


Anlage: 2	Blatt-Nr: 23	Maßstab: 1 : 5.000
<h2>Lageplan</h2> <h3>Überschwemmungsgebiet der Oberen Oste</h3>		



Anlage: 2	Blatt-Nr: 24	Maßstab: 1 : 5.000
-----------	--------------	--------------------

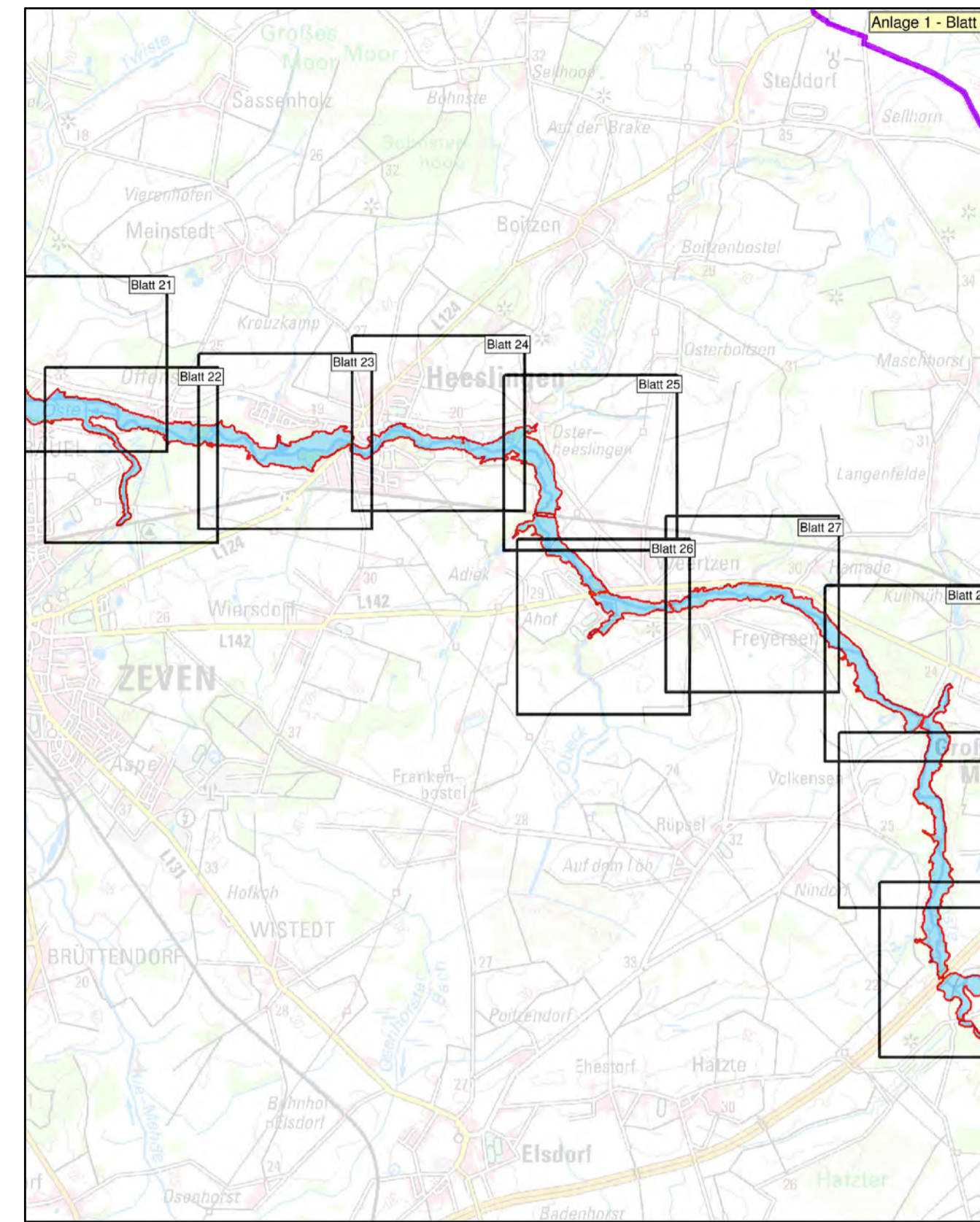
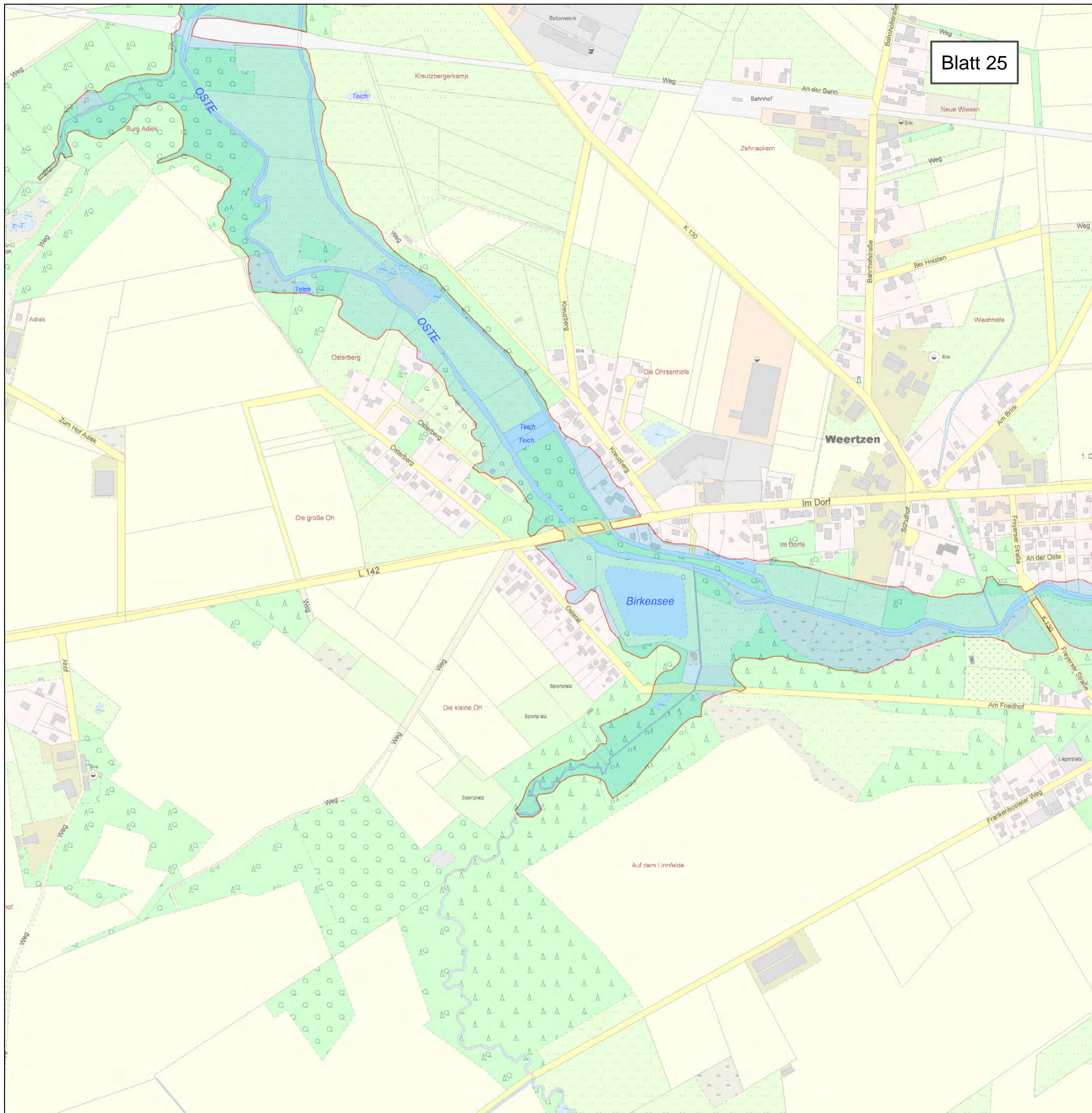


**Lageplan**  
**Überschwemmungsgebiet der Oberen Oste**

 **Überschwemmungsgebiet der Oberen Oste (HQ 100)**



© 2014



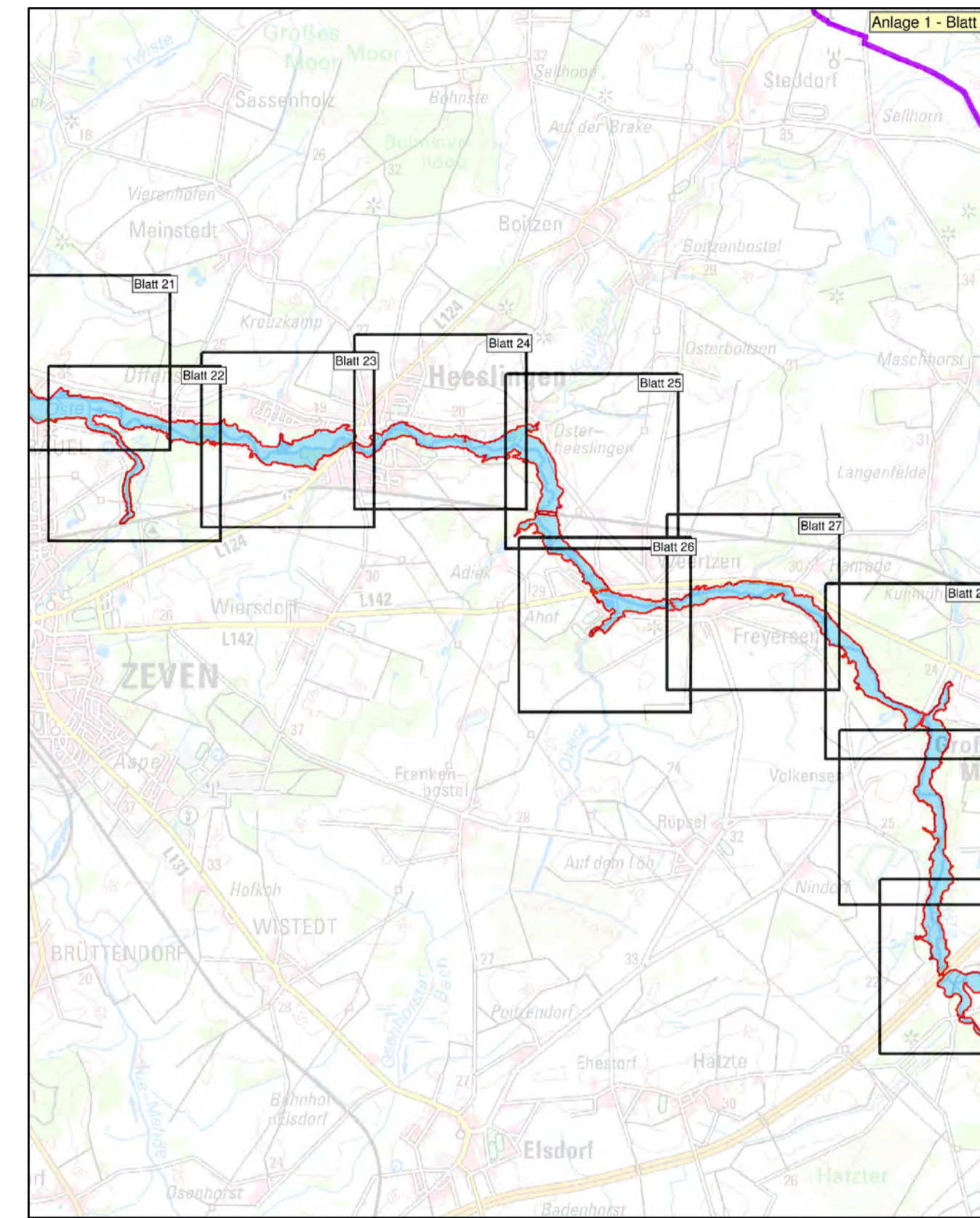
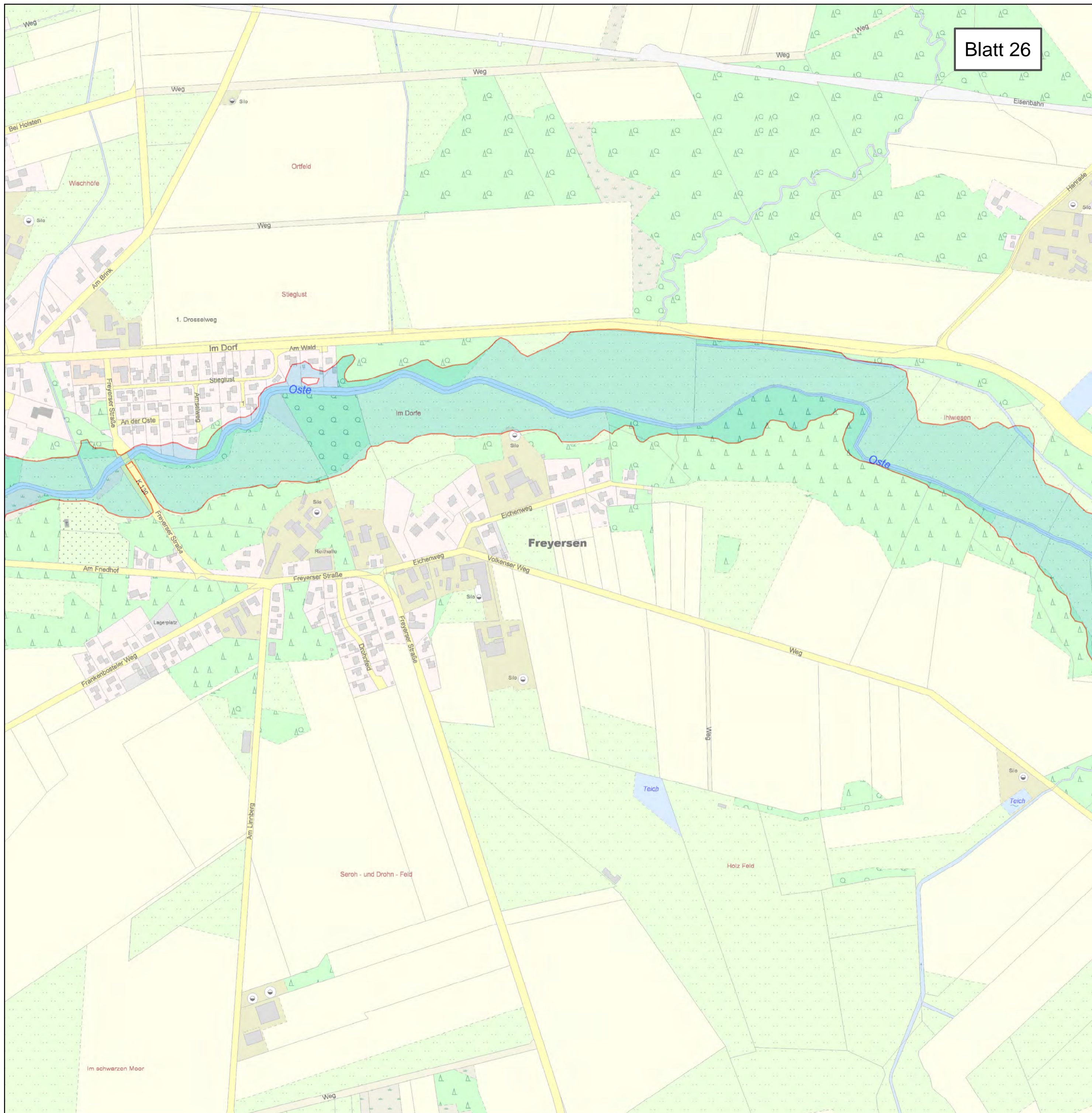
<b>Anlage: 2</b>	<b>Blatt-Nr: 25</b>	<b>Maßstab: 1 : 5.000</b>
------------------	---------------------	---------------------------



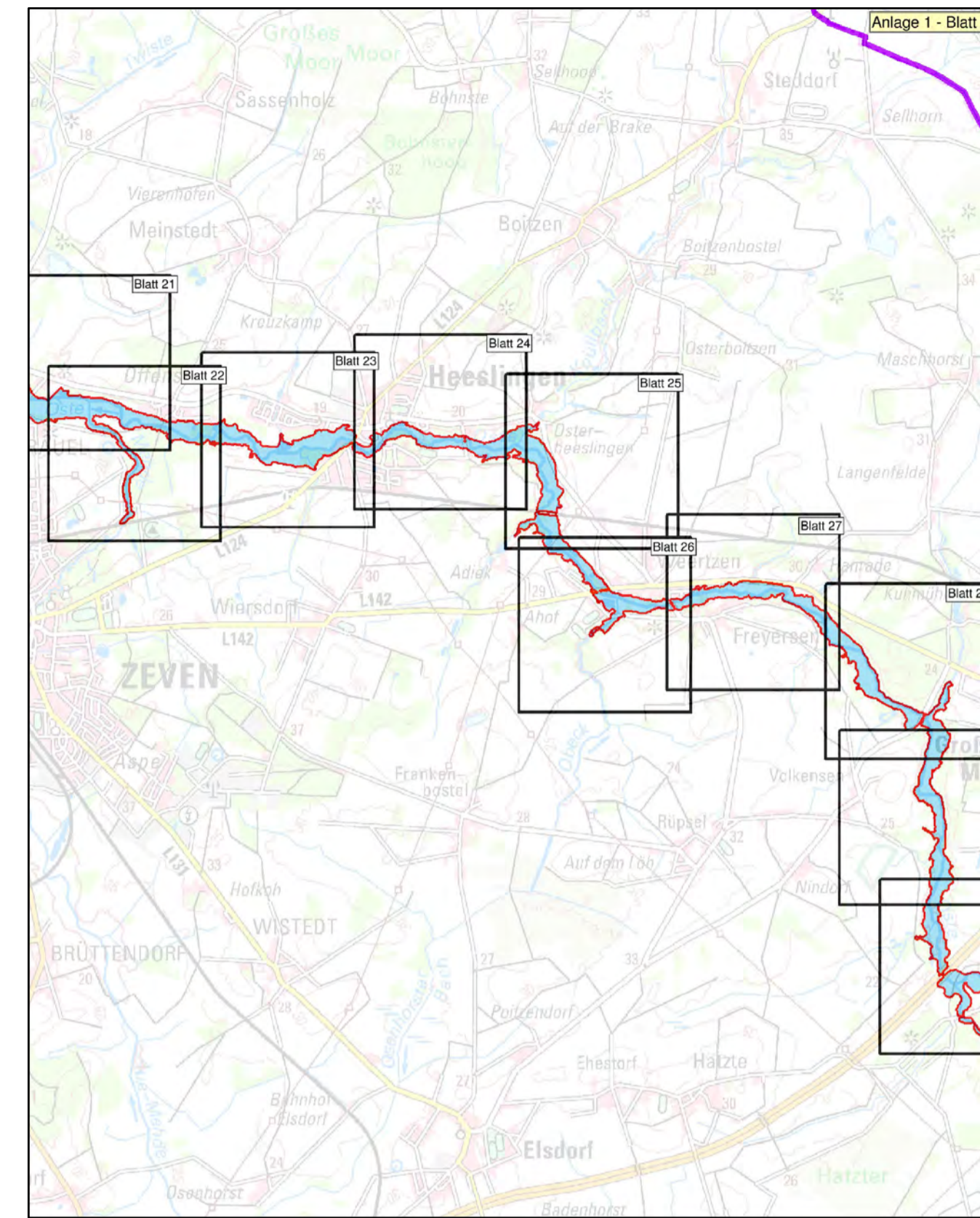
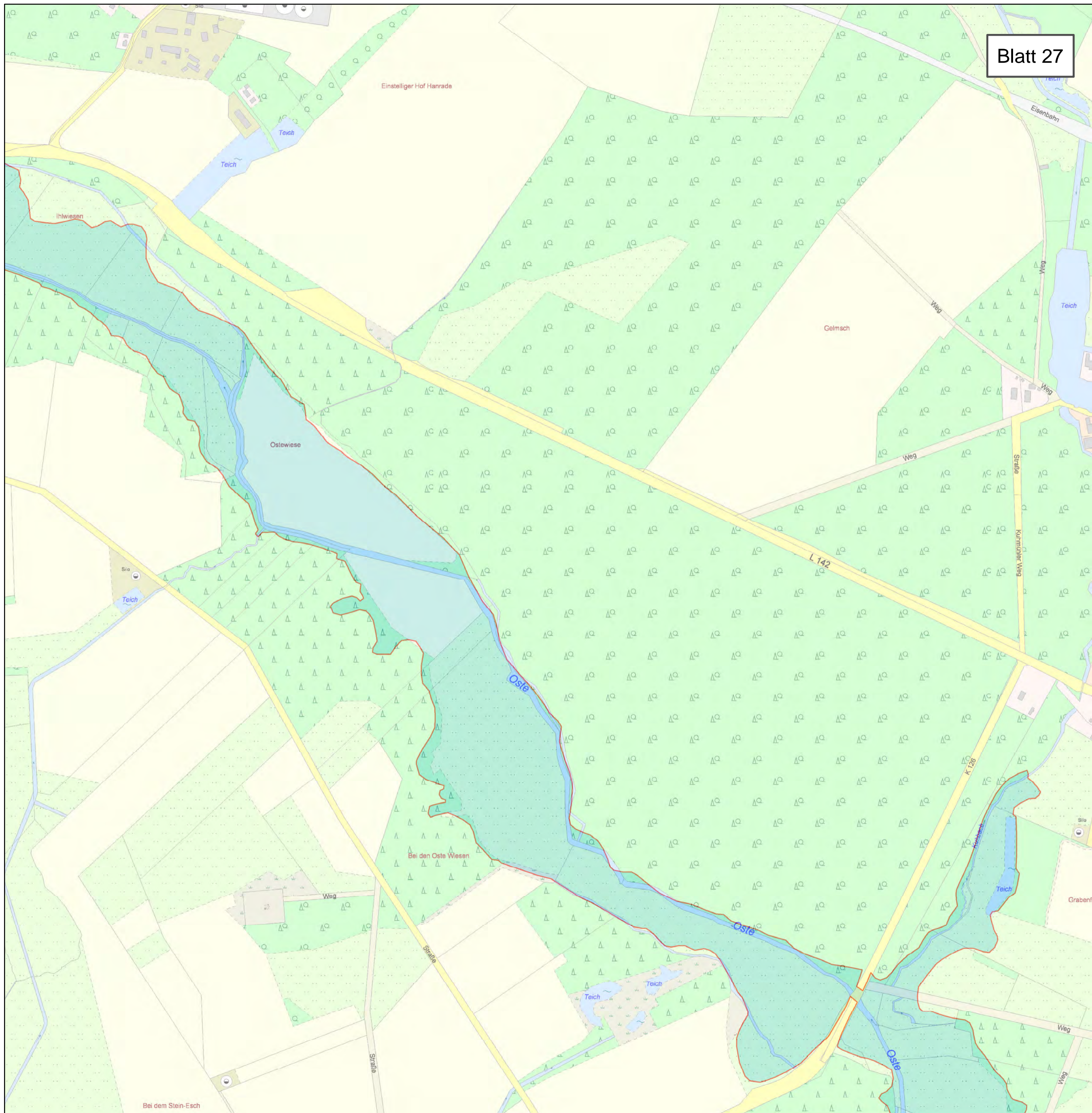
## Lageplan Überschwemmungsgebiet der Oberen Oste

 **Überschwemmungsgebiet der Oberen Oste (HQ 100)**





Anlage: 2	Blatt-Nr: 26	Maßstab: 1 : 5.000
 <b>LANDKREIS ROTENBURG (WÜMME)</b>		
<h2>Lageplan</h2> <h3>Überschwemmungsgebiet der Oberen Oste</h3>		
		
		



<b>Anlage: 2</b>	<b>Blatt-Nr: 27</b>	<b>Maßstab: 1 : 5.000</b>
------------------	---------------------	---------------------------



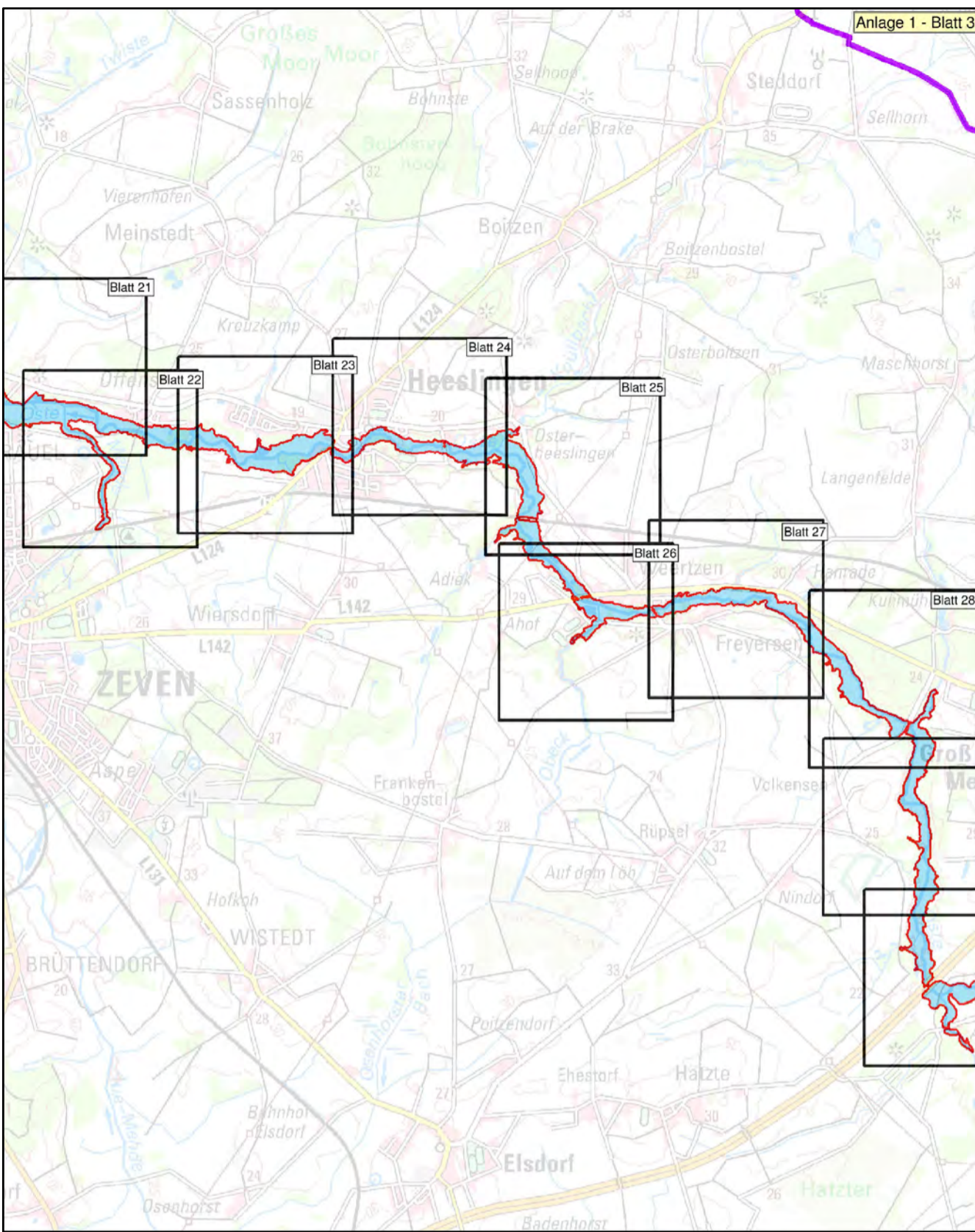
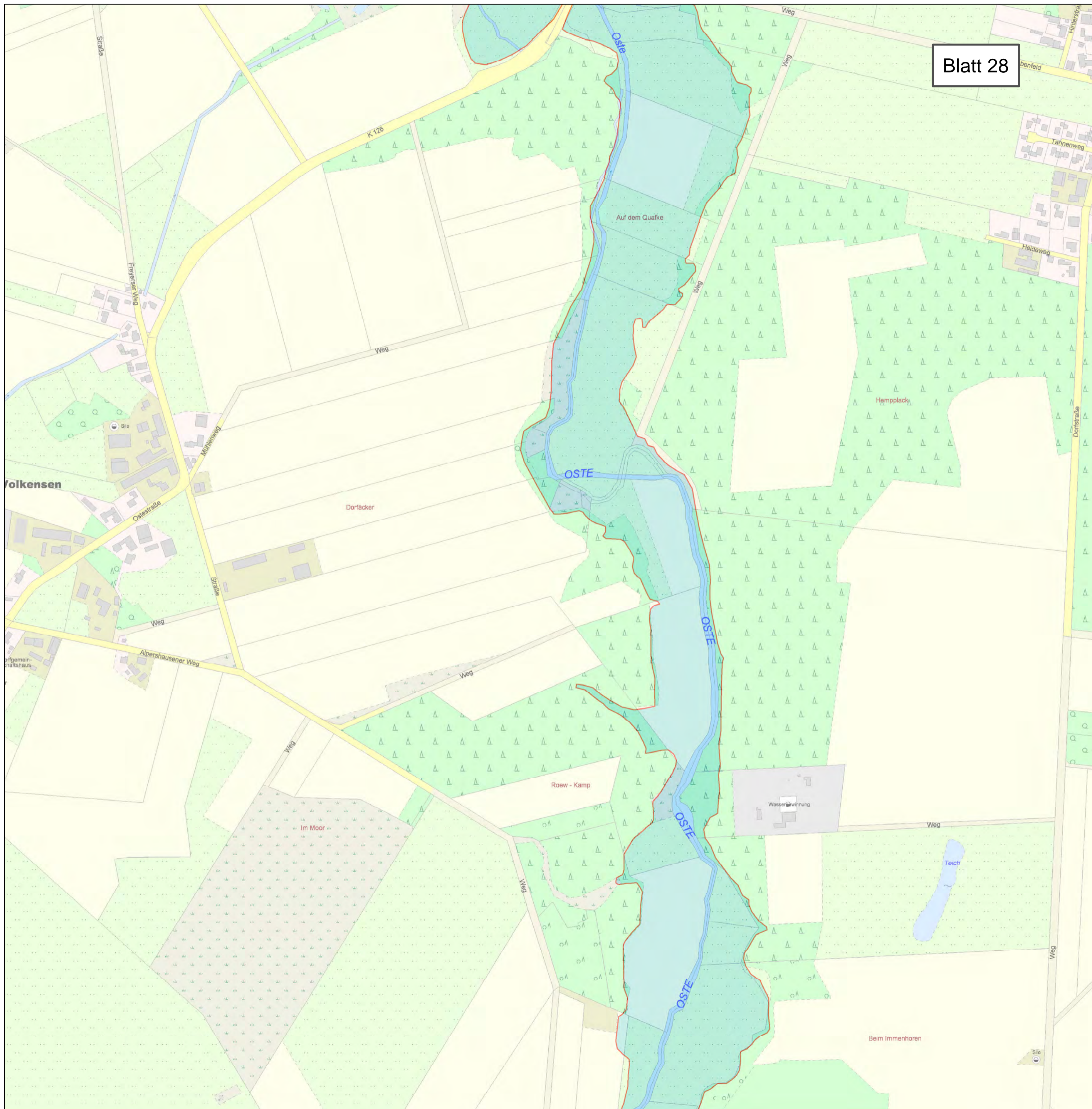
## Lageplan Überschwemmungsgebiet der Oberen Oste

 **Überschwemmungsgebiet der Oberen Oste (HQ 100)**

 **LGLN**  
Landesamt für Geoinformation und Landesvermessung Niedersachsen  
© 2014








Anlage: 2	Blatt-Nr: 28	Maßstab: 1 : 5.000
-----------	--------------	--------------------

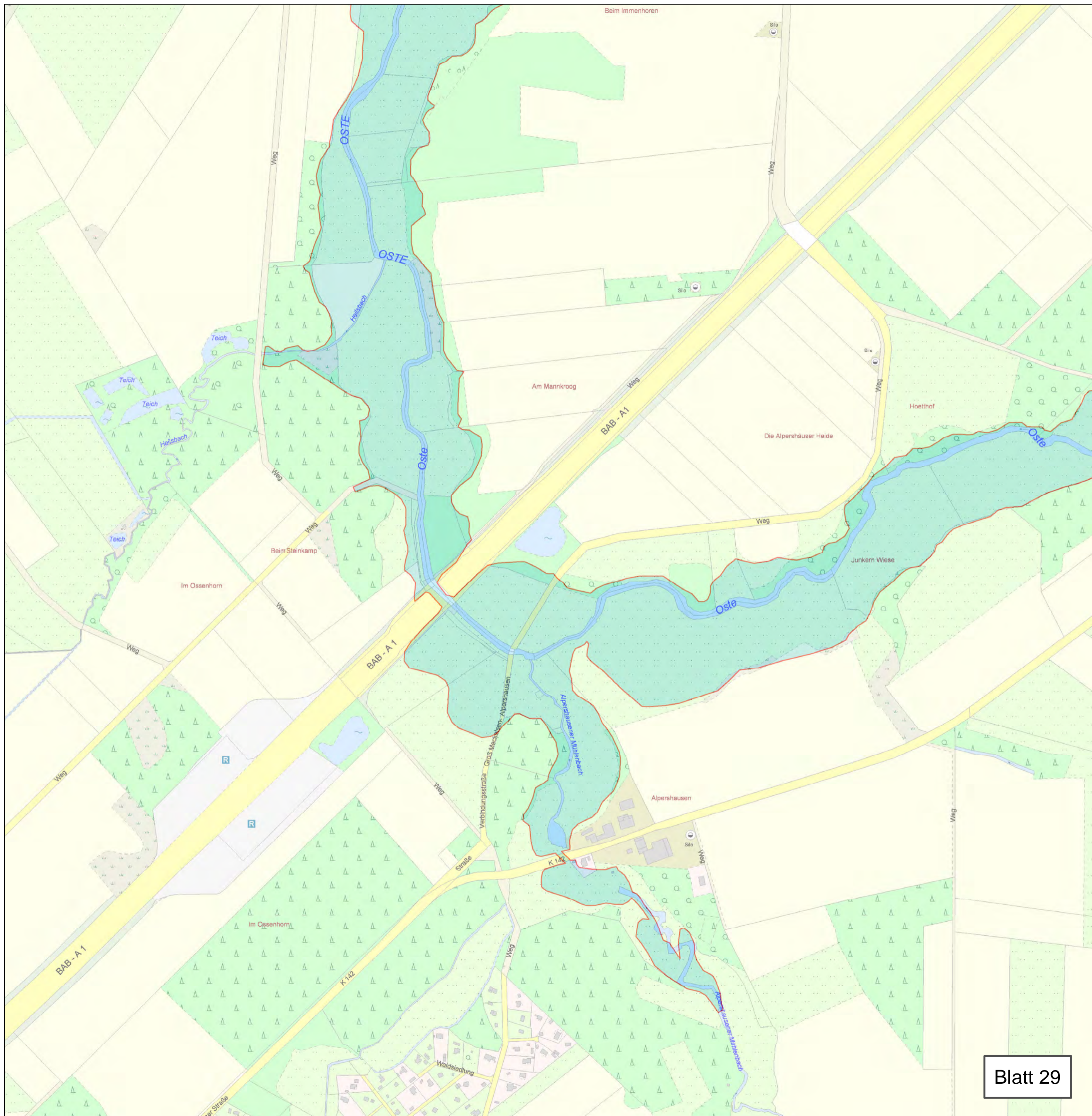


**Lageplan**  
**Überschwemmungsgebiet der Oberen Oste**

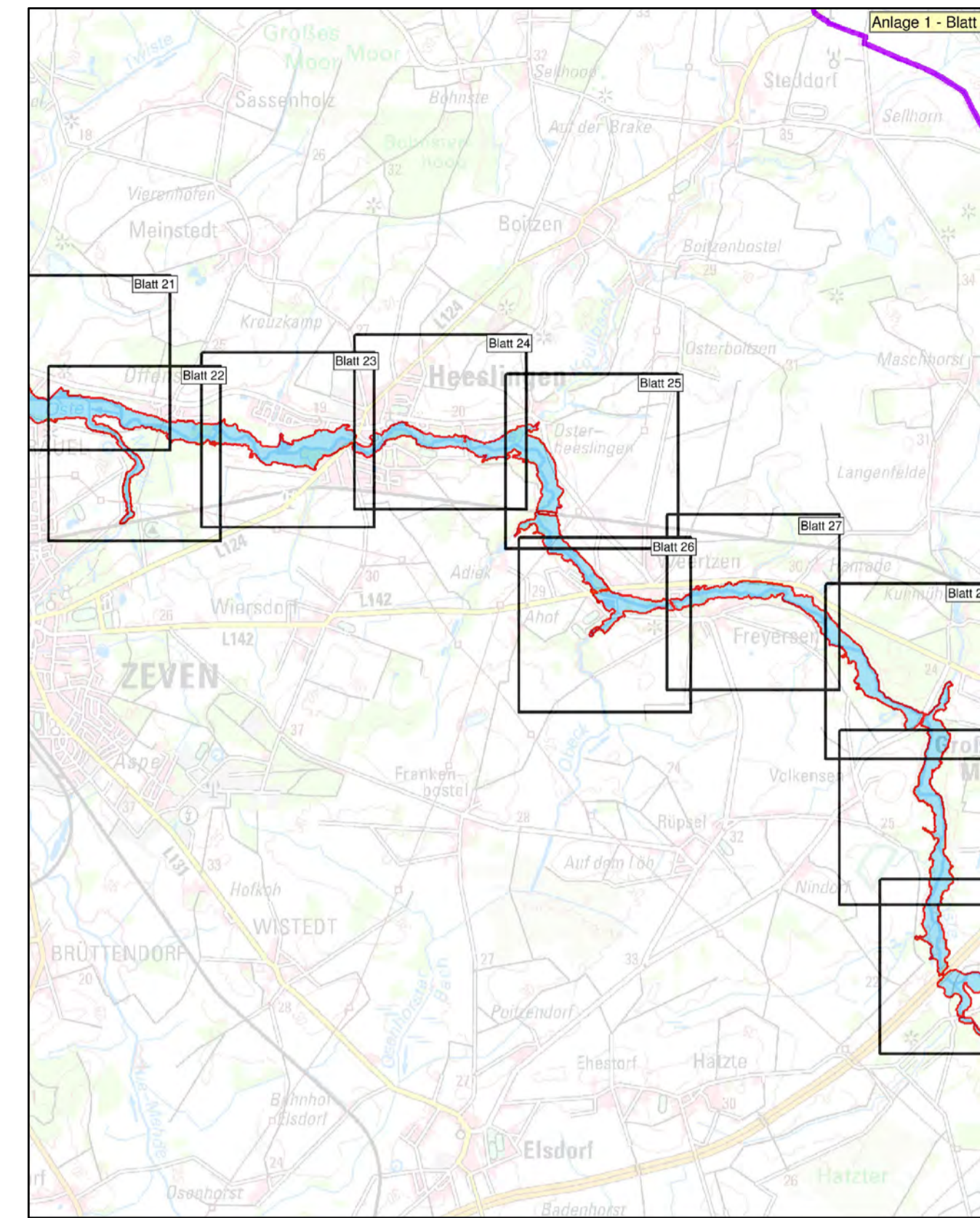
 **Überschwemmungsgebiet der Oberen Oste (HQ 100)**



Landesamt für Geoinformation und Landesvermessung Niedersachsen  
 © 2014



Blatt 29



Anlage: 2	Blatt-Nr: 29	Maßstab: 1 : 5.000
-----------	--------------	--------------------

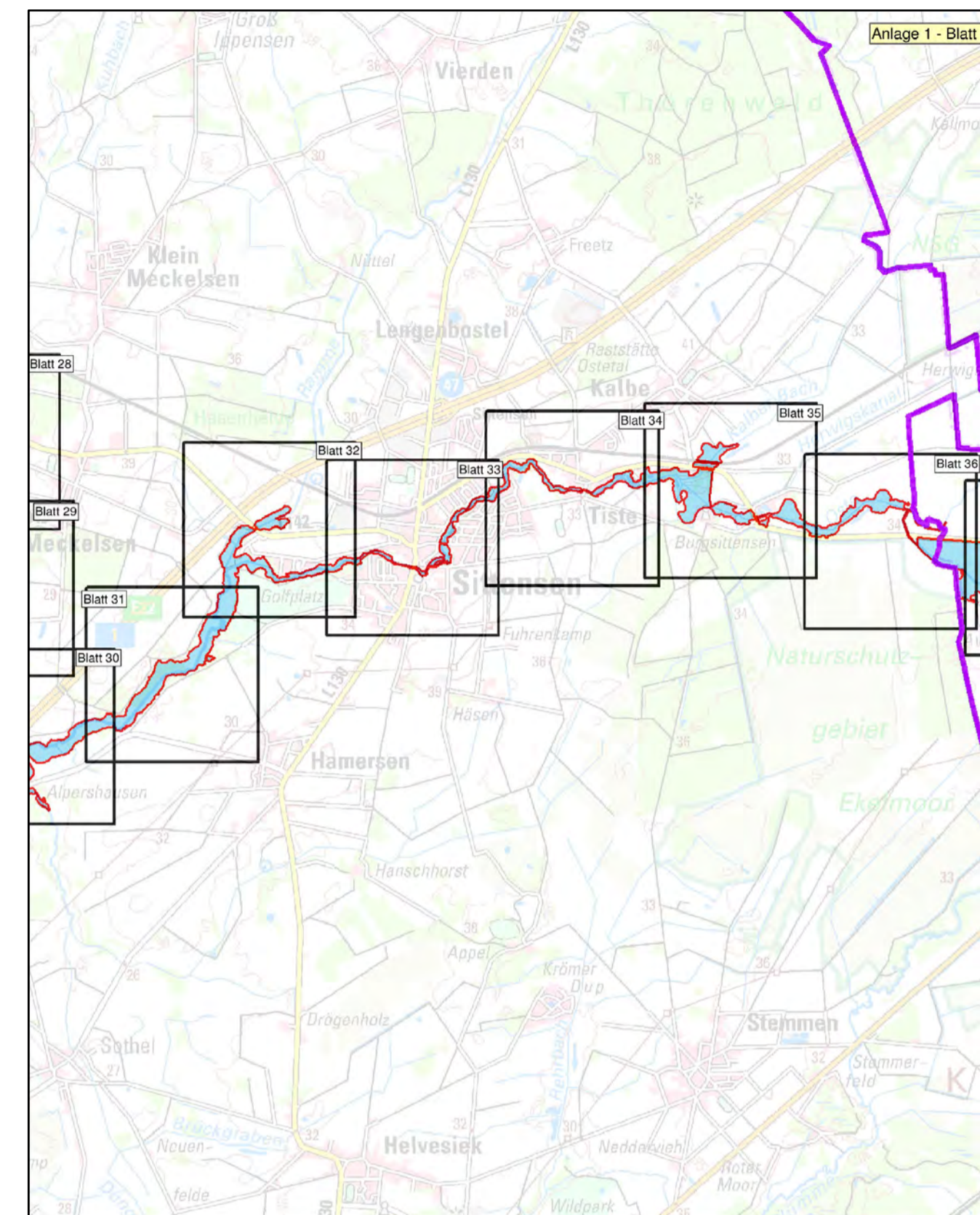
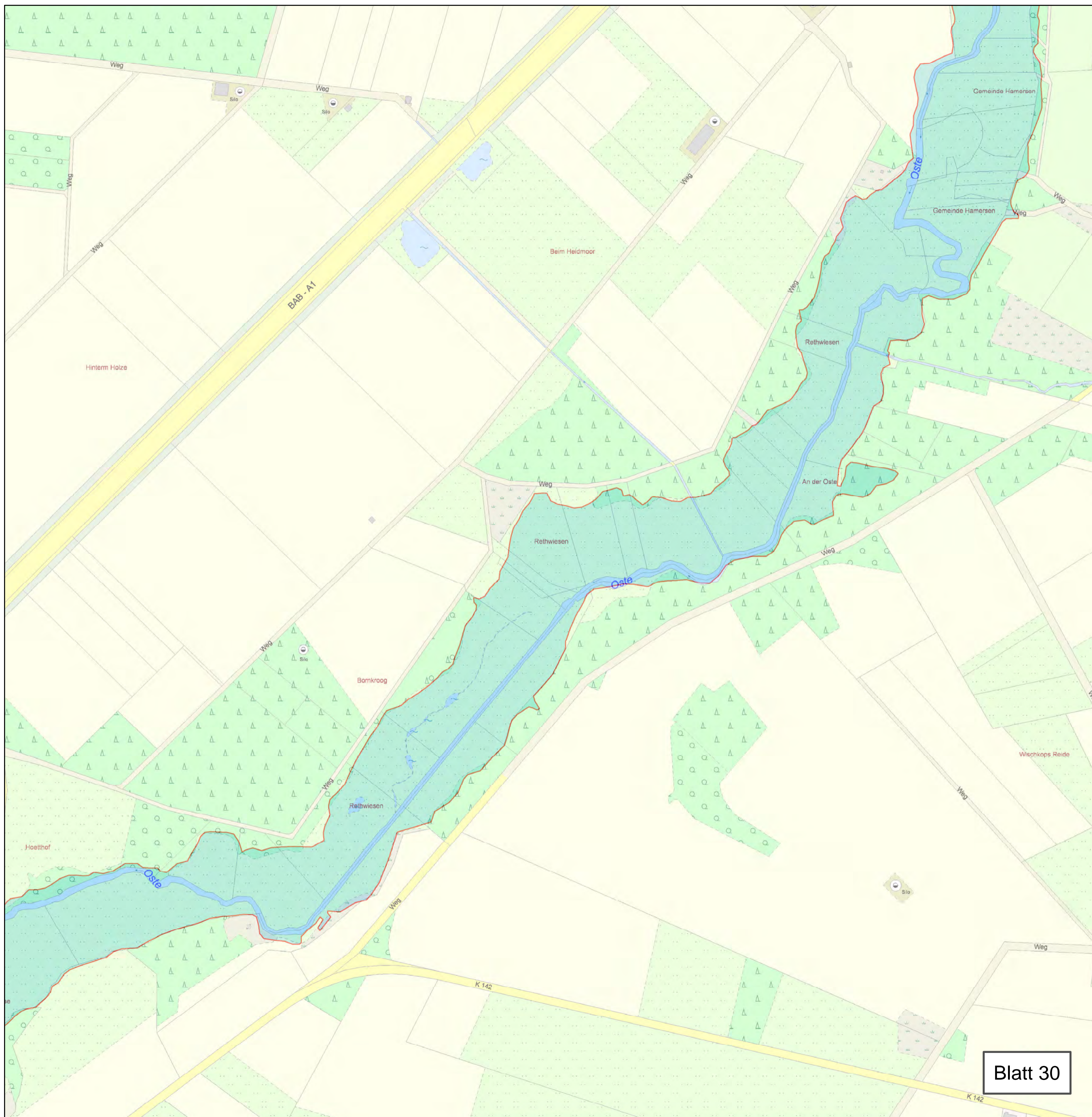


## Lageplan Überschwemmungsgebiet der Oberen Oste

 Überschwemmungsgebiet der Oberen Oste (HQ 100)

 **LGLN**  
Landesamt für Geoinformation und Landesvermessung Niedersachsen  
© 2014






<b>Anlage: 2</b>	<b>Blatt-Nr: 30</b>	<b>Maßstab: 1 : 5.000</b>
------------------	---------------------	---------------------------

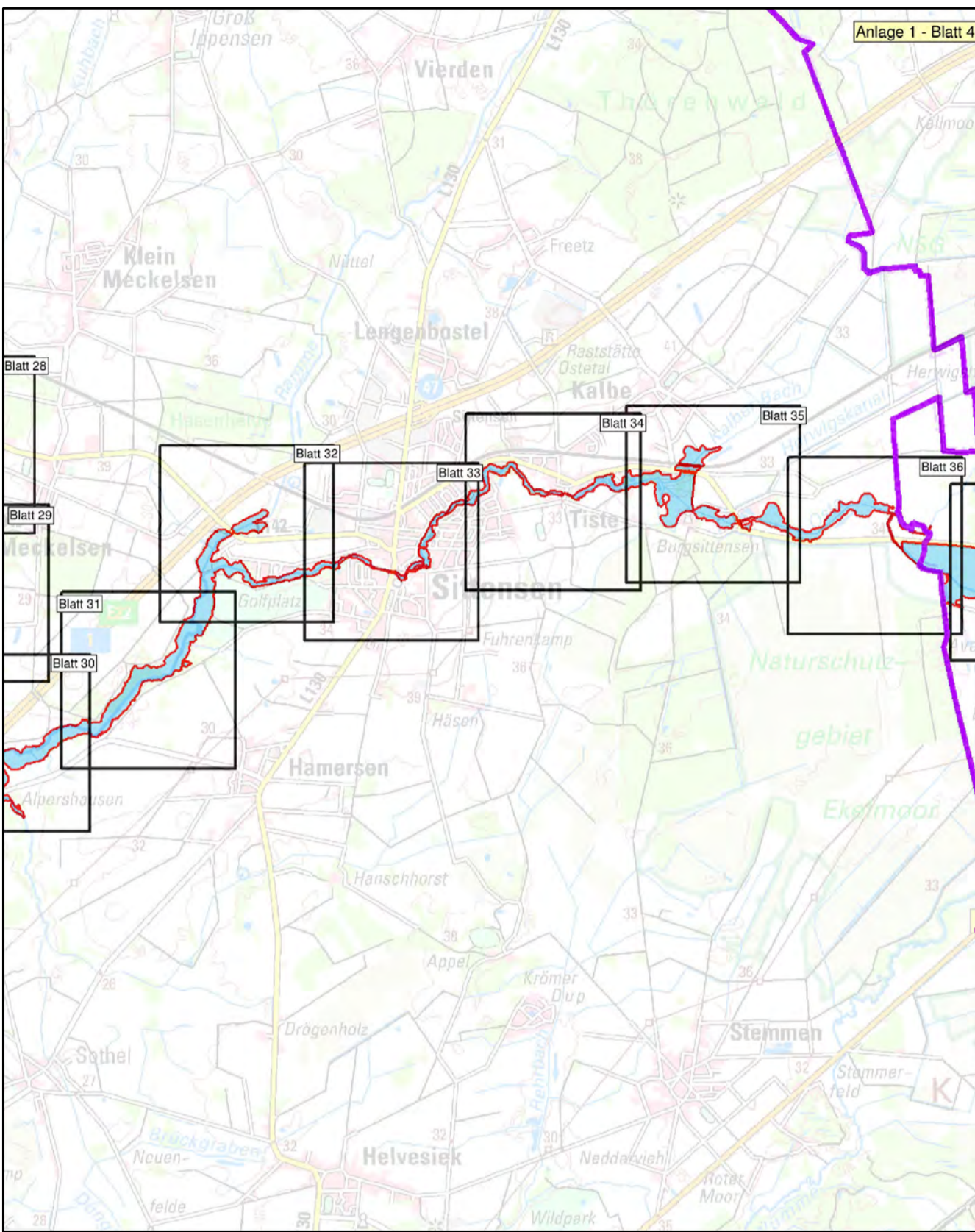
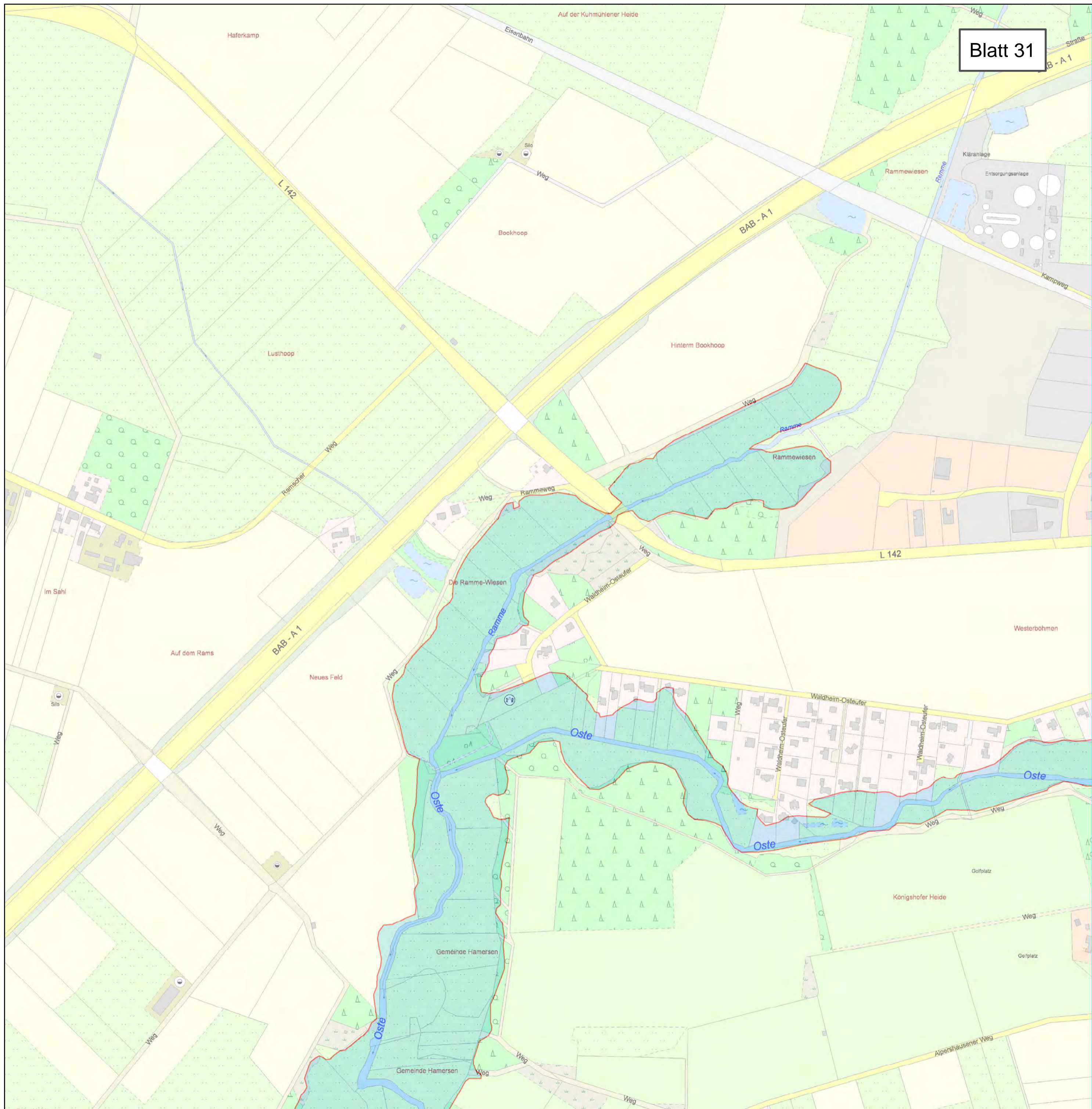


## Lageplan Überschwemmungsgebiet der Oberen Oste

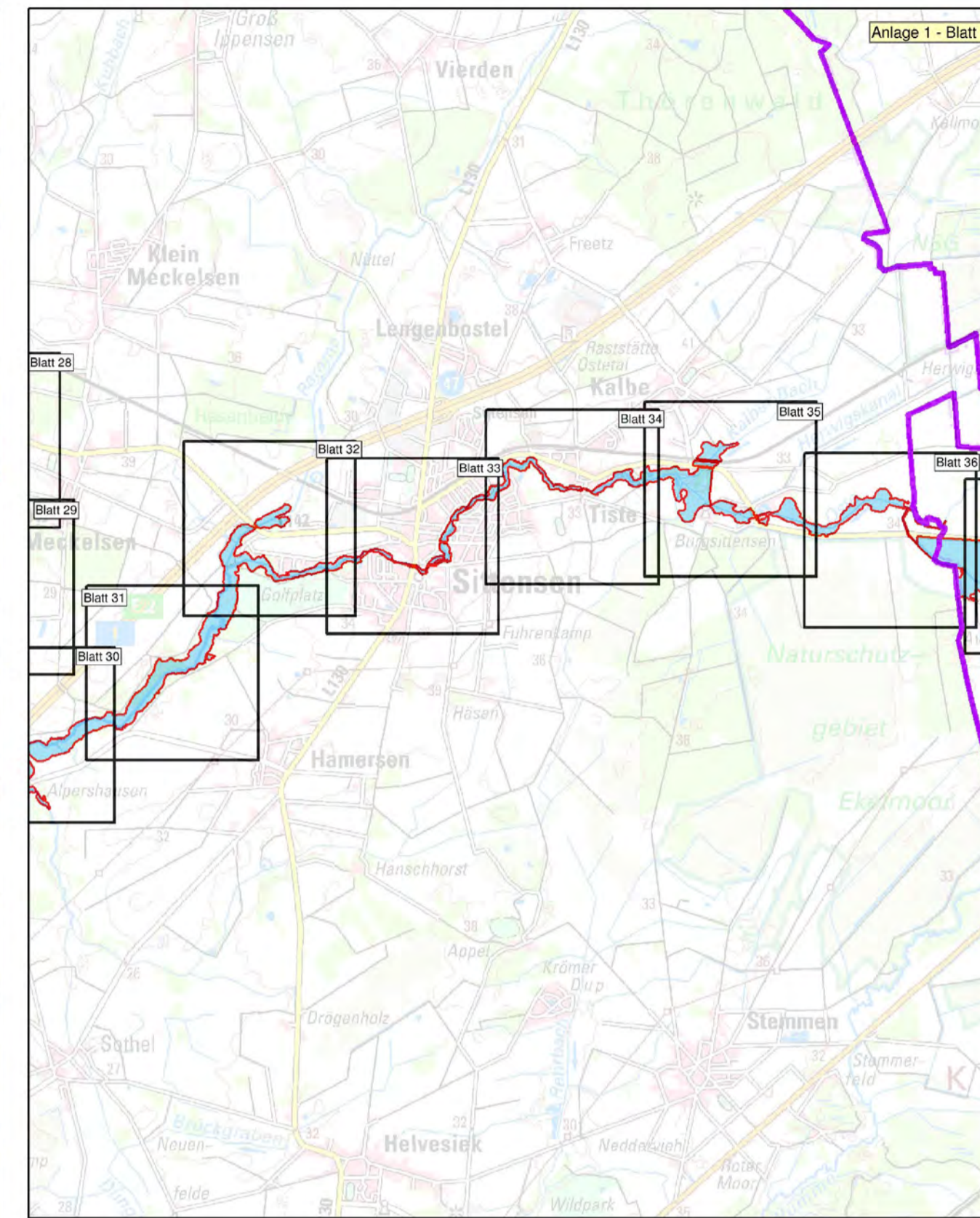
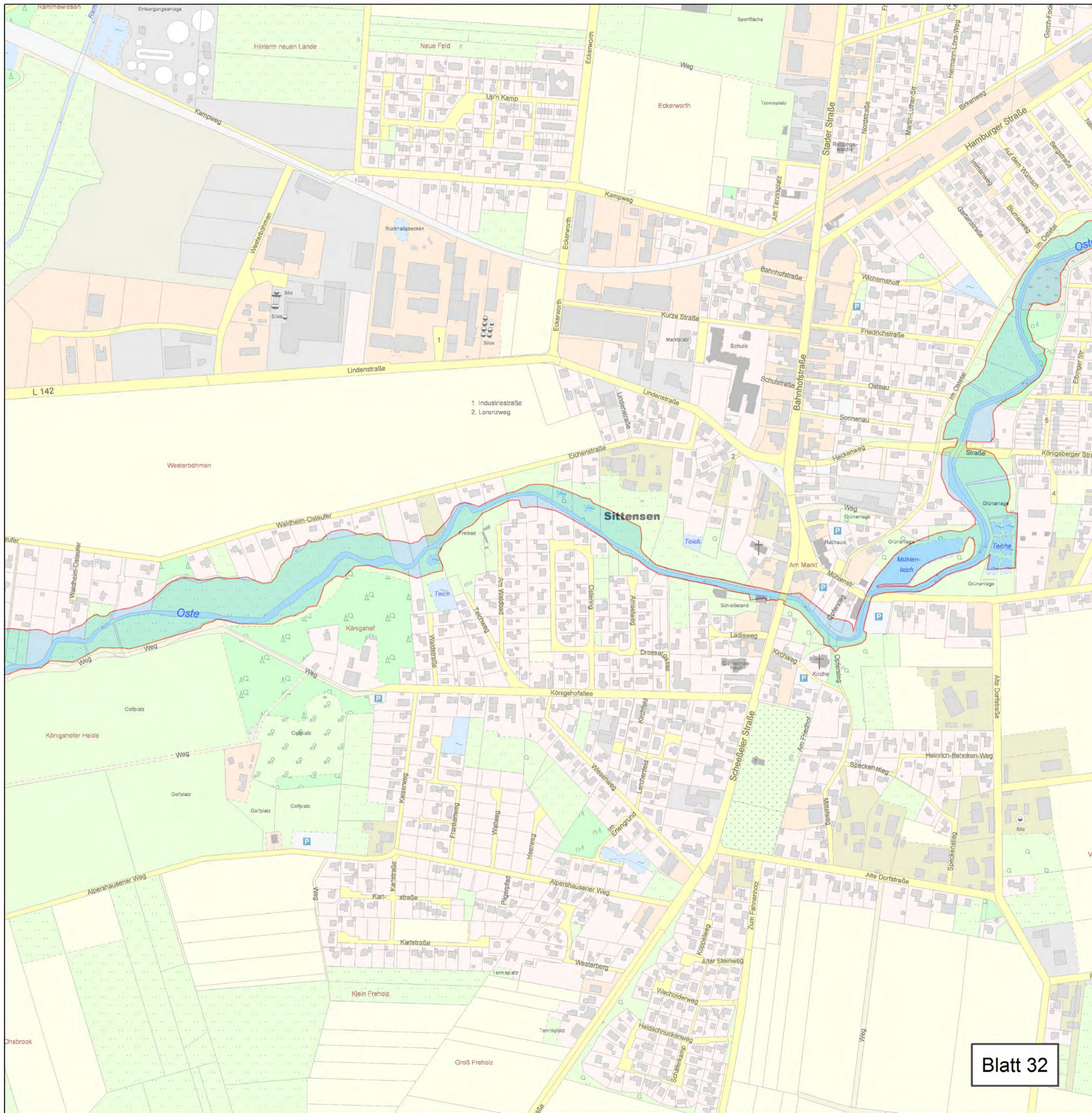
 **Überschwemmungsgebiet der Oberen Oste (HQ 100)**



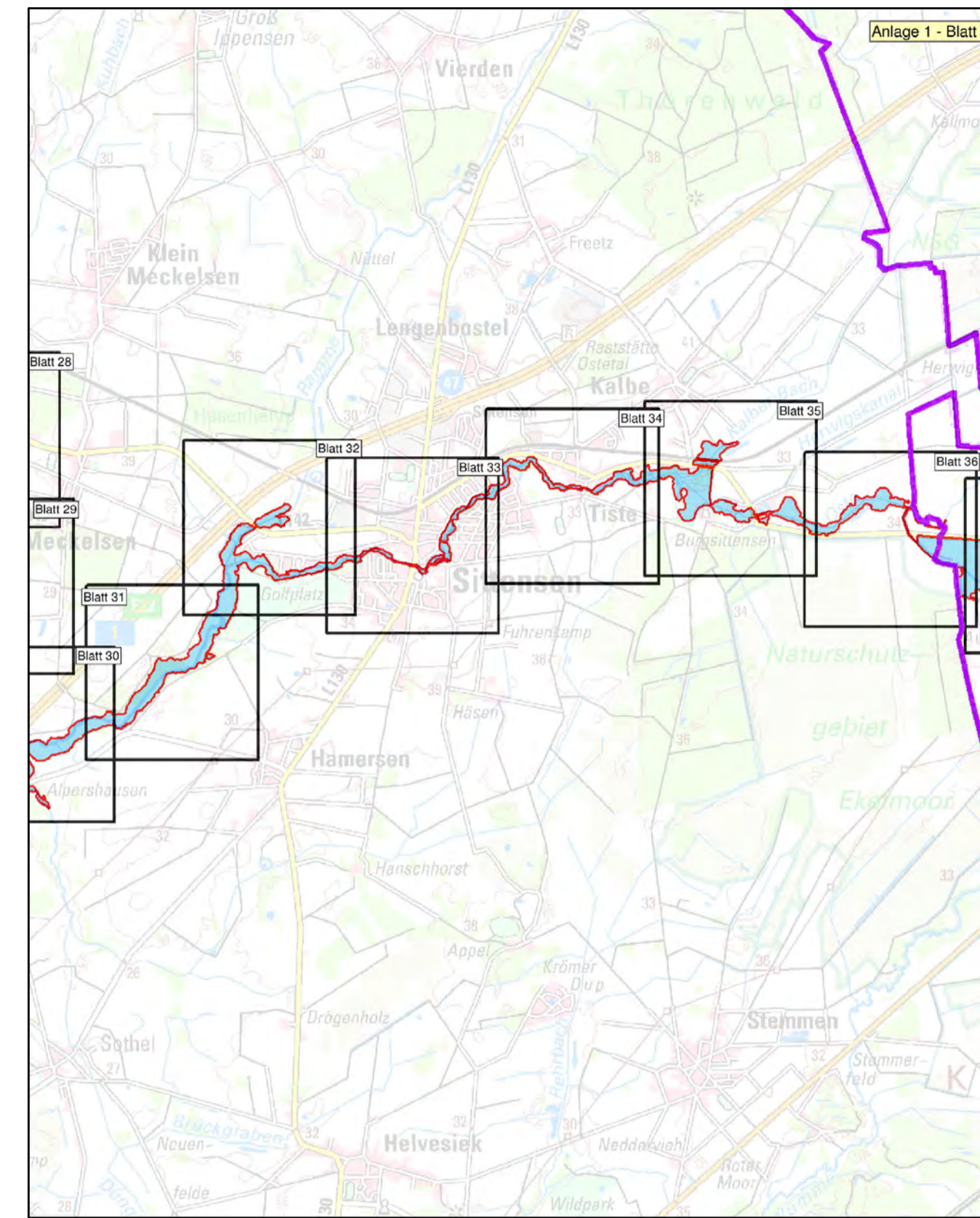
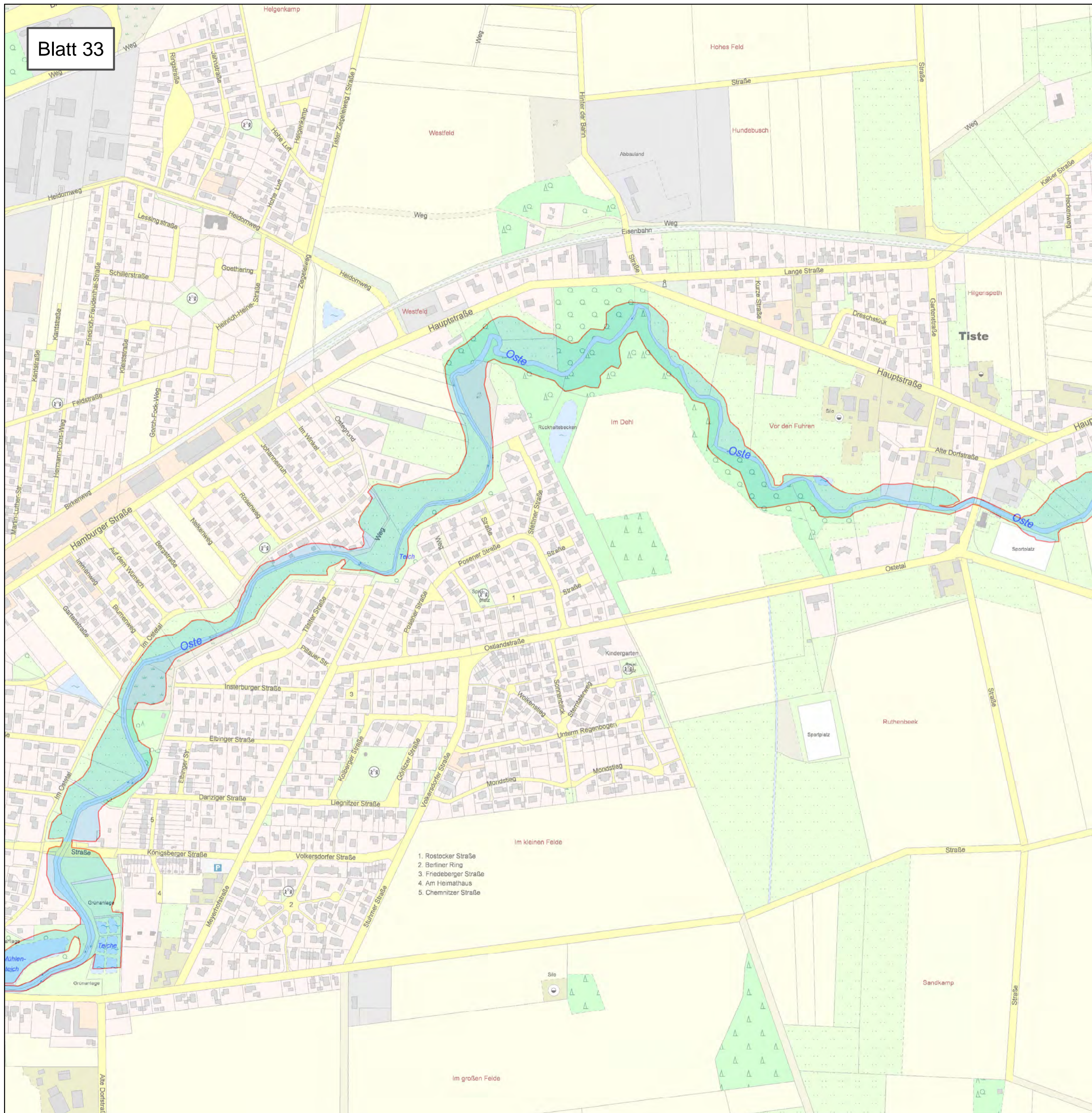
**Blatt 30**



<b>Anlage: 2</b>	<b>Blatt-Nr: 31</b>	<b>Maßstab: 1 : 5.000</b>
 <b>LANDKREIS ROTENBURG (WÜMME)</b>		
<h2>Lageplan</h2> <h3>Überschwemmungsgebiet der Oberen Oste</h3>		
<p> <b>Überschwemmungsgebiet der Oberen Oste (HQ 100)</b></p>		
		



<b>Anlage: 2</b>	<b>Blatt-Nr: 32</b>	<b>Maßstab: 1 : 5.000</b>
 <b>LANDKREIS ROTENBURG (WÜMME)</b>		
<h2 style="margin: 0;">Lageplan</h2> <h3 style="margin: 0;">Überschwemmungsgebiet der Oberen Oste</h3>		
<div style="display: flex; align-items: center;"> <div style="width: 15px; height: 15px; background-color: lightblue; border: 1px solid blue; margin-right: 5px;"></div> <p><b>Überschwemmungsgebiet der Oberen Oste (HQ 100)</b></p> </div>		
		



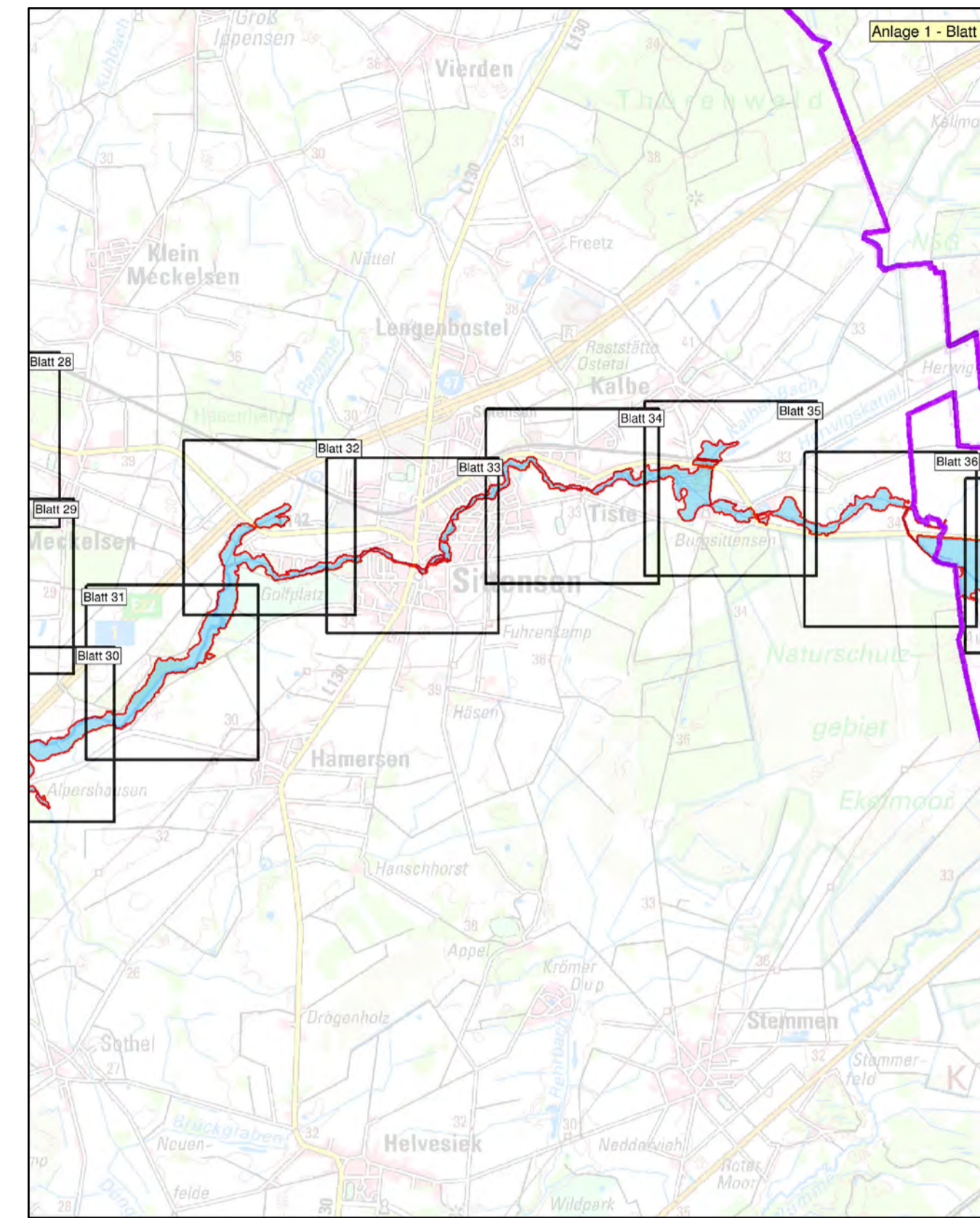
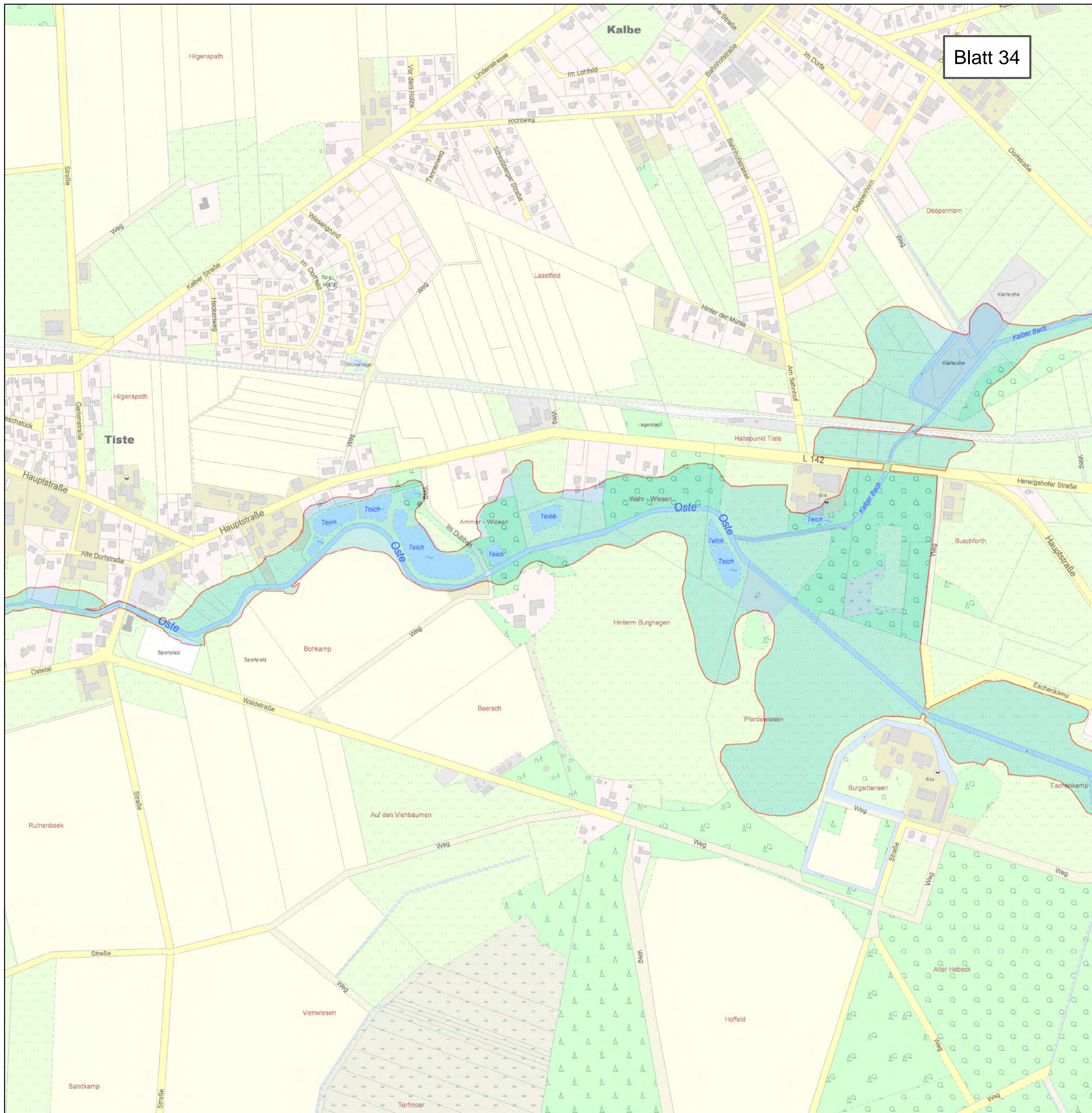
Anlage: 2	Blatt-Nr: 33	Maßstab: 1 : 5.000
-----------	--------------	--------------------



### Lageplan Überschwemmungsgebiet der Oberen Oste

 Überschwemmungsgebiet der Oberen Oste (HQ 100)





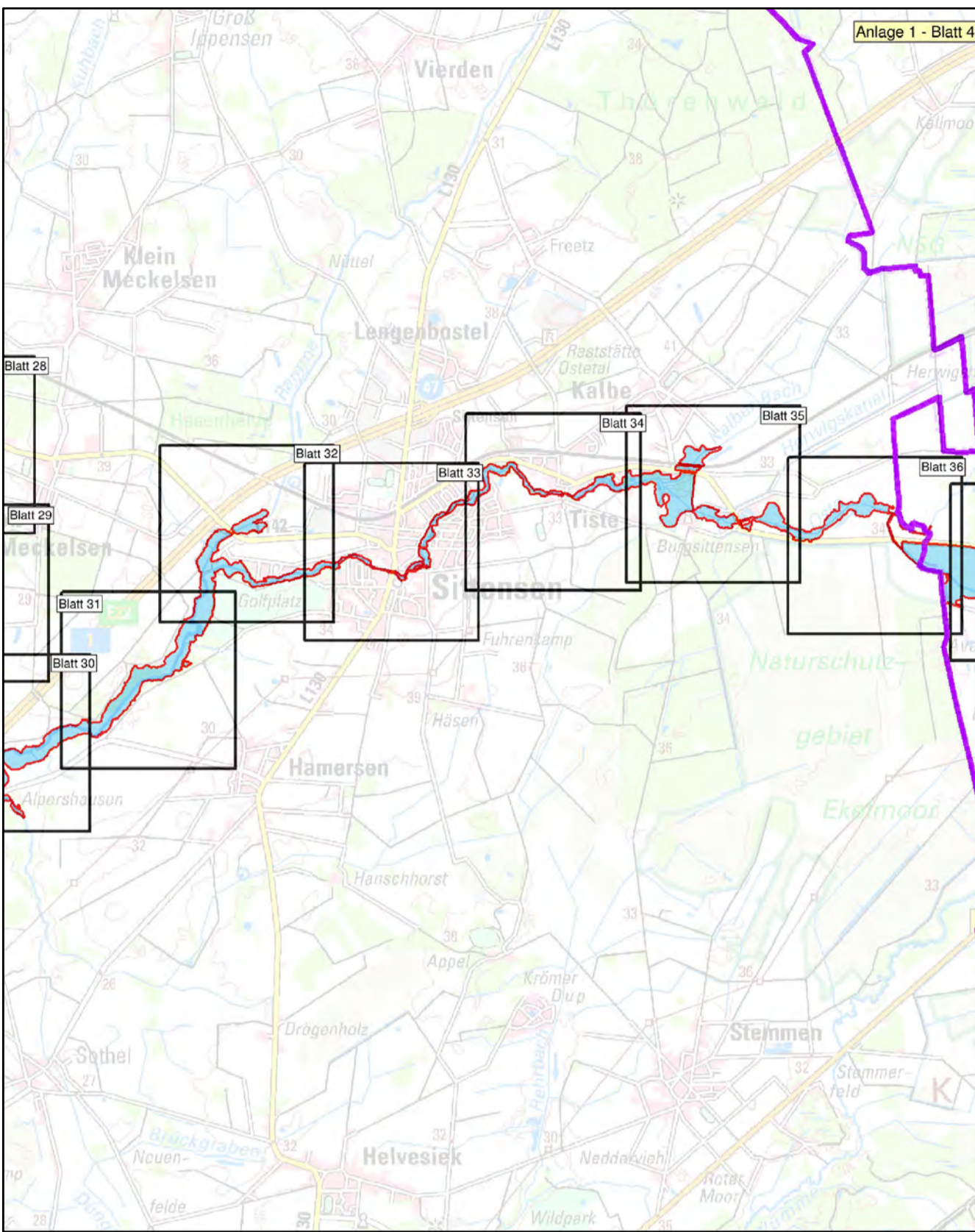
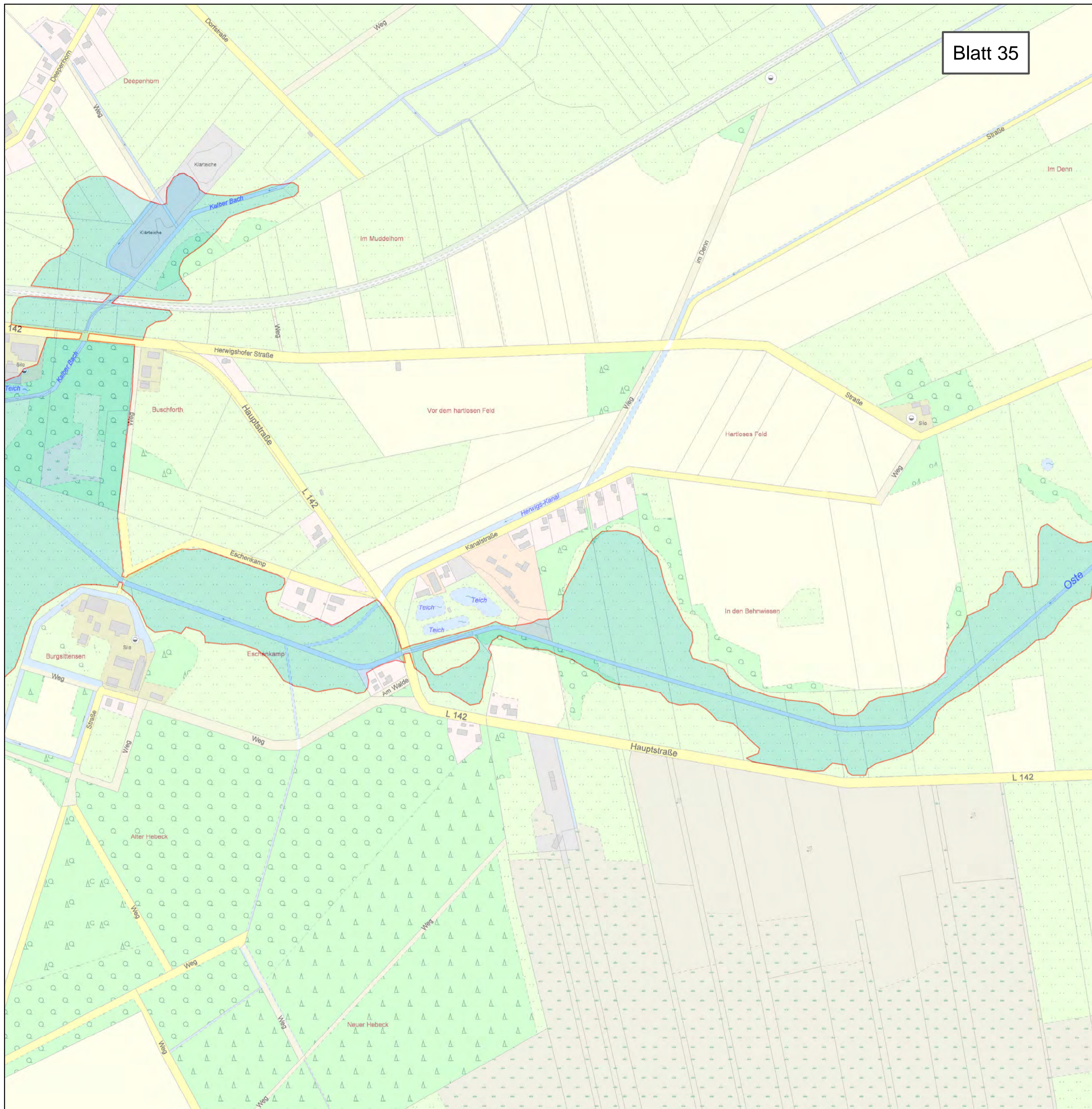
Anlage: 2	Blatt-Nr: 34	Maßstab: 1 : 5.000
-----------	--------------	--------------------



## Lageplan Überschwemmungsgebiet der Oberen Oste

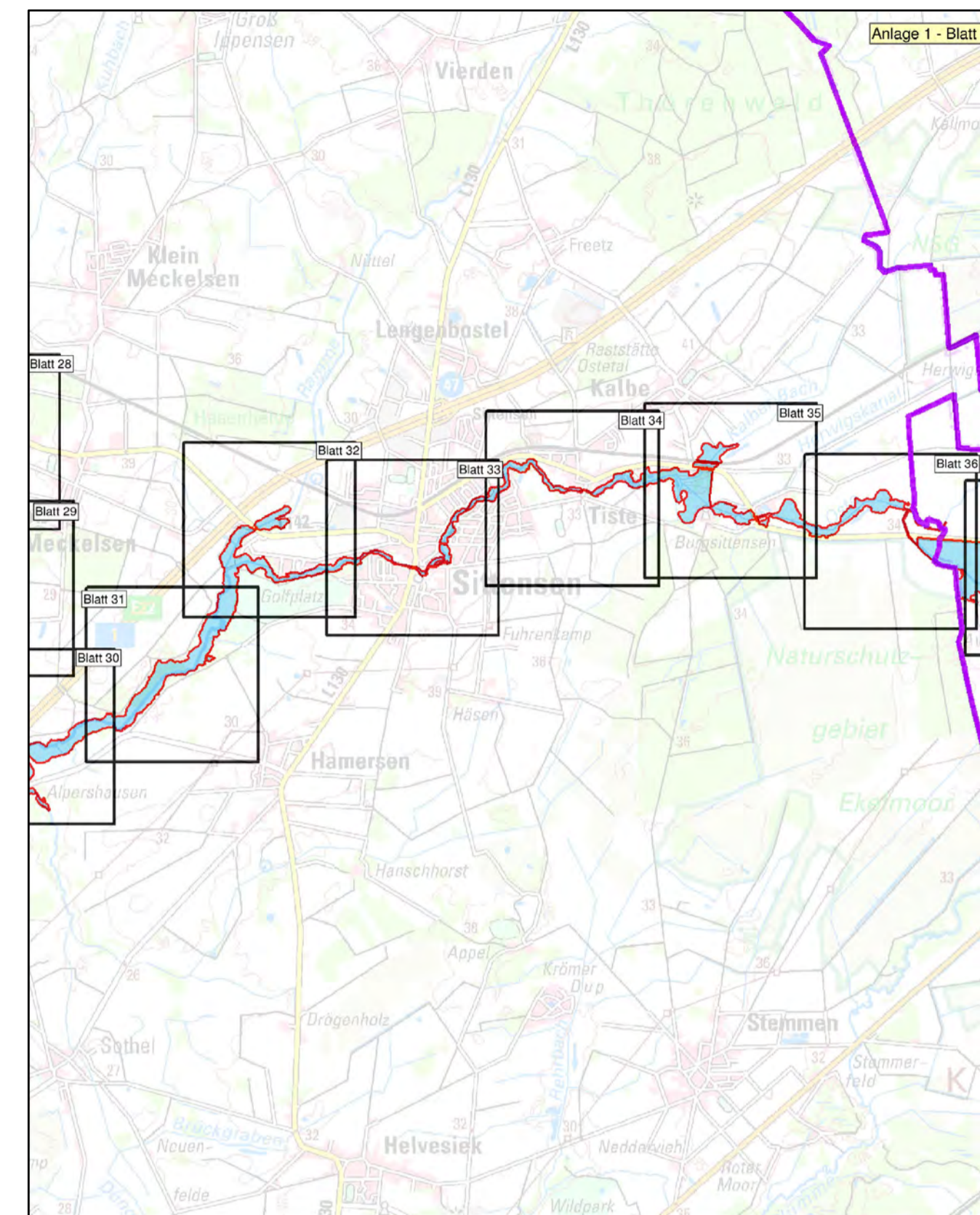
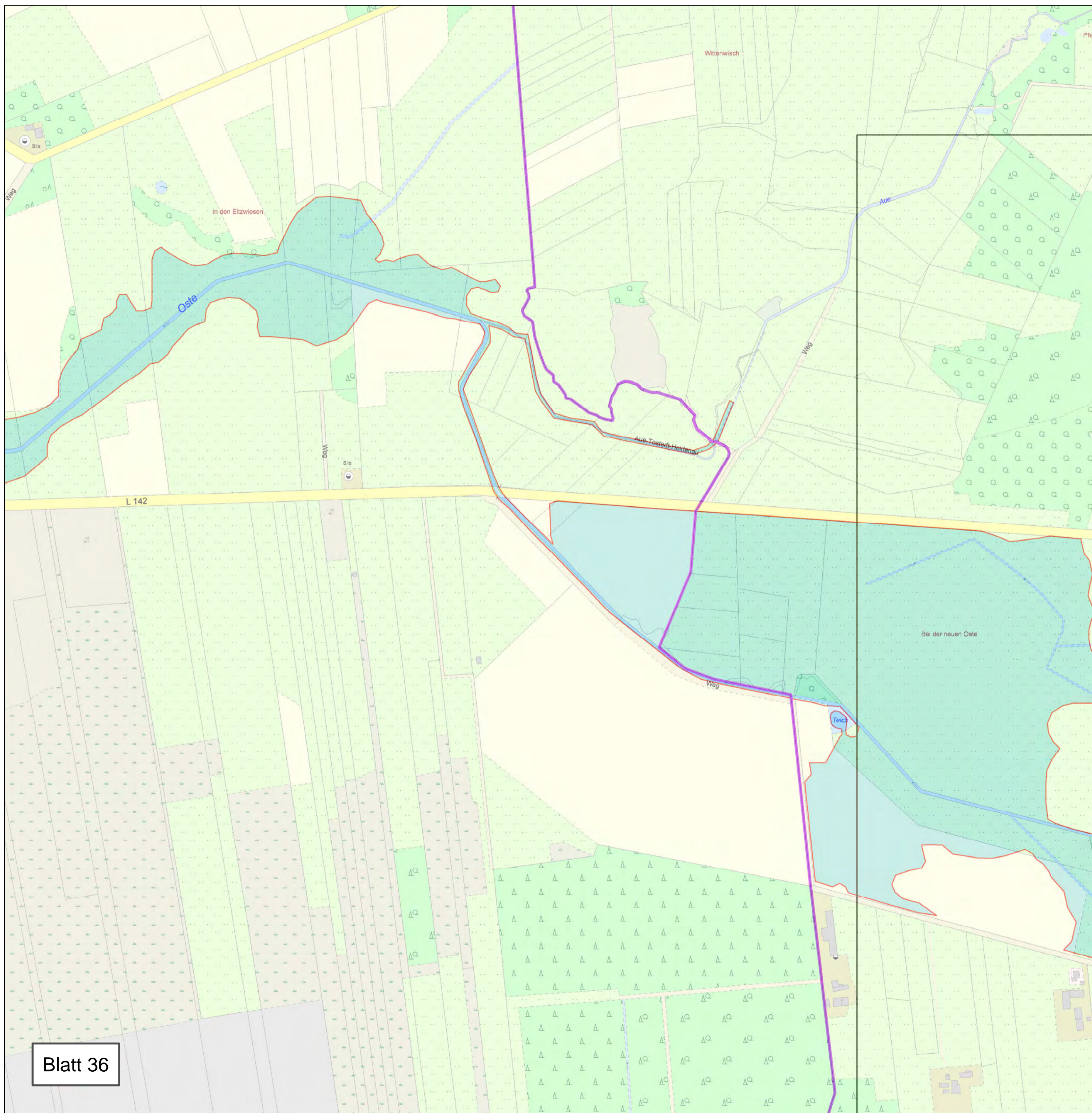
 Überschwemmungsgebiet der Oberen Oste (HQ 100)





<b>Anlage: 2</b>	<b>Blatt-Nr: 35</b>	<b>Maßstab: 1 : 5.000</b>
 <b>LANDKREIS ROTENBURG (WÜMME)</b>		
<h2>Lageplan</h2> <h3>Überschwemmungsgebiet der Oberen Oste</h3>		
		
		






<b>Anlage: 2</b>	<b>Blatt-Nr: 36</b>	<b>Maßstab: 1 : 5.000</b>
------------------	---------------------	---------------------------



## Lageplan Überschwemmungsgebiet der Oberen Oste

 **Überschwemmungsgebiet der Oberen Oste (HQ 100)**



Landesamt für Geoinformation und Landesvermessung Niedersachsen  
© 2014