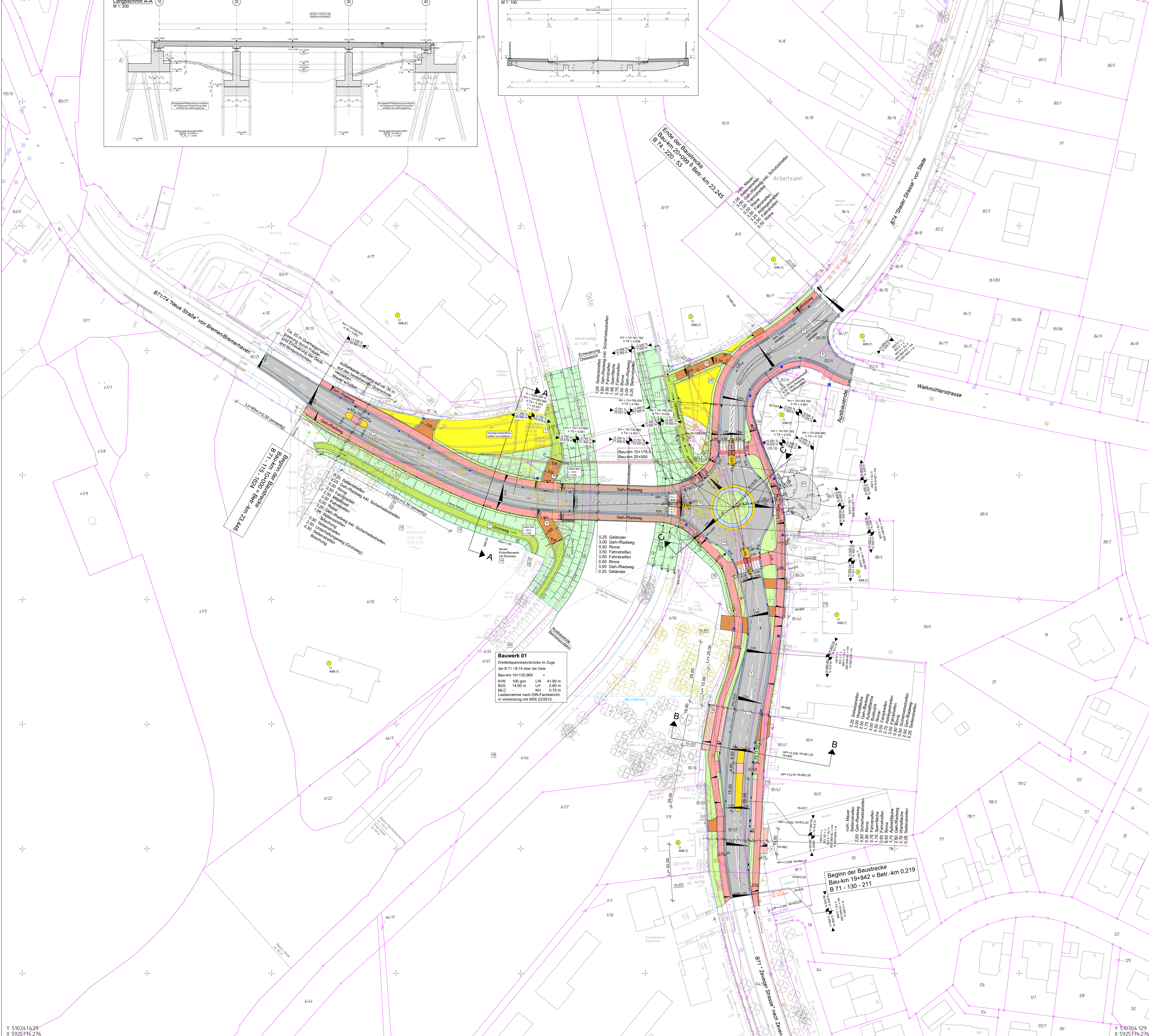
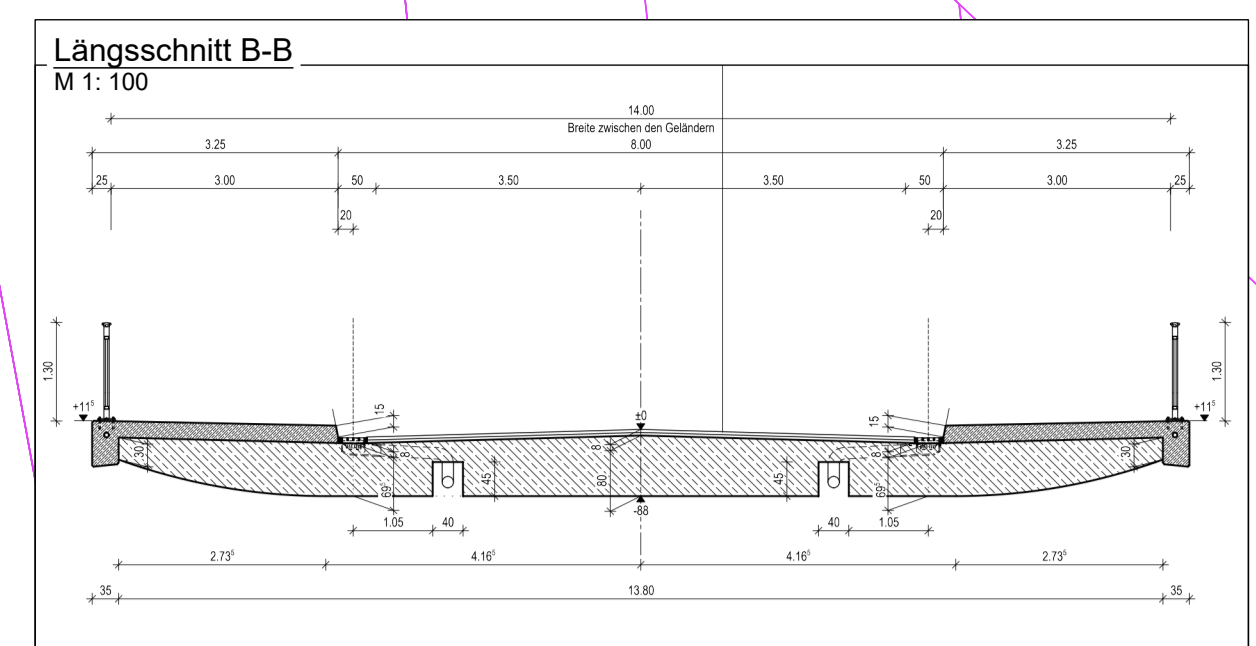
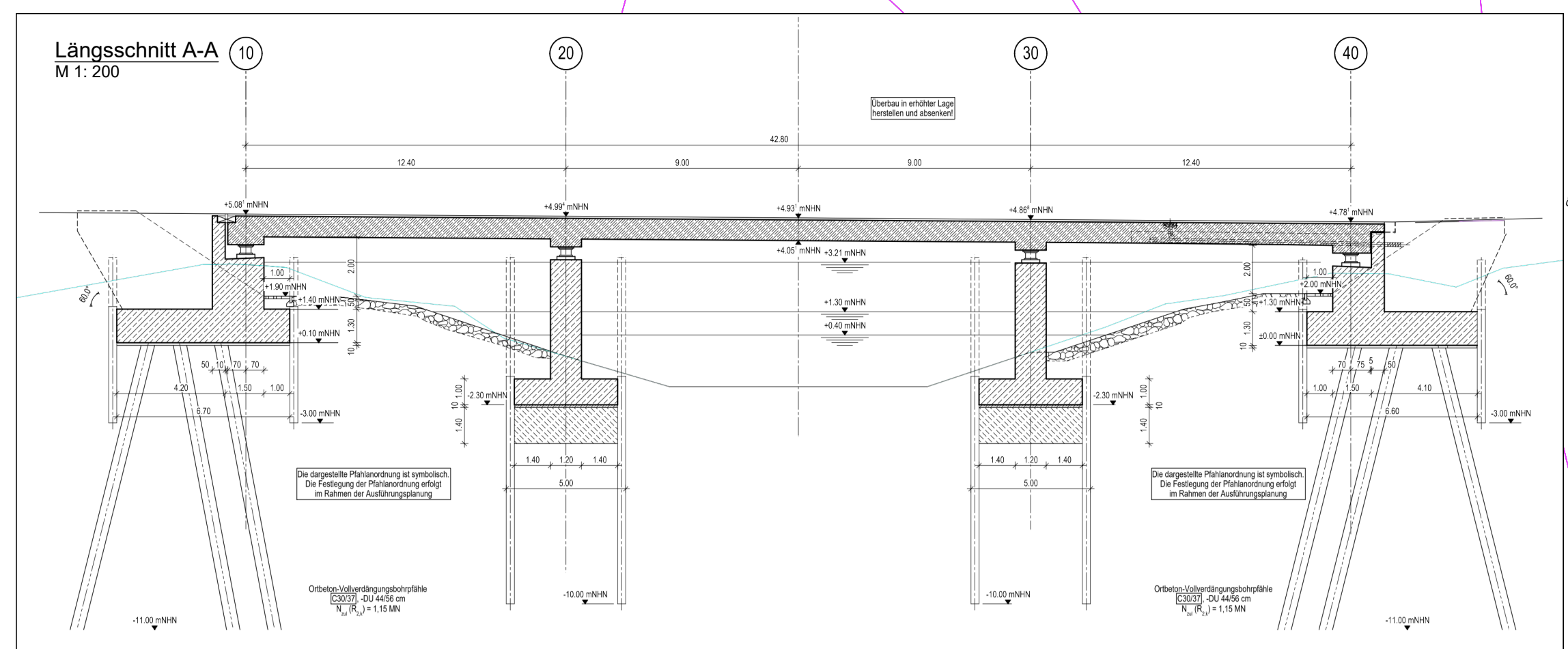


Y 510241629
X 5926197276

Y 510704129
X 5926197276



Zeichenerklärung

Planung

- Entwässerungsrinne
- Fahrbahn mit Achse und Fahrbahnaufteilung
- Bauwerk
- Straßenverkehrsflächen
- Straßenverkehrsflächen
- Fahrbahn mit Achse
- Zufahrt mit Beschränkung
- Gehweg mit Zufahrt
- Bauwerk mit Zufahrt
- Entwässerungsrinne -maße mit Füllhöhe

Sonstiges

- vorhandener / geplanter Baum
- Baum fallen / schützen
- Sichtdreieck
- Beleucht. Brücke
- Geländer

Verwaltung

- Gemarkungsgrenze
- Flurgenze
- Flurstücksgrenze
- Nutzungsgrenze

Entwässerung

- Regenwasserleitung
- Schmutzwasserleitung
- Stoffabfuhr mit Anschaltung
- Festgasabfuhr / genauer Schutz

Versorgungsleitungen

- Regenwasserleitung
- Schmutzwasserleitung
- Druckrohrleitung (Kanalisation)
- Trinkwasser
- Stromleitung
- Telekommunikation
- Gas

Regelungsverzeichnis

- Nr. im Regelungsverzeichnis

Immissionsschutz

- Lärmschutzwand
- Lärmschutzwahl
- Gebäude mit Grenzüberbrechung
- Gebäude mit Grenzüberbrechung
- Außenbereich ohne mit Grenzüberbrechung (B = Balkon, T = Terrasse, F = Freizeitanlage)

1			
Entwurfbearbeitung:		Datum	
	Dir.: Dr. Axel Backer Bauingenieur Flur- und Straßenbau	bearbeitet	07/21
		gezeichnet	07/21
		geprüft	12/07/21
		Projekt-Nr.:	201907

Auftraggeber:		Datum	
	Niedersächsische Landesbehörde für Straßenbau und Verkehr Geschäftsbereich Stade Hansefelder Straße 2 21680 Stade	nachgeprüft	28/07/21
		Zeichen	gez. Henning

3			
1. Standort Wartefläche / Verlingerung Deichzufahrt / Anpassung div. Zufahrten		06.05.22 UMO	
2.			
Nr.		Art der Änderung	
		Datum	
		Zeichen	

FESTSTELLUNGSENTWURF

Straßenbauverwaltung des Landes Niedersachsen
(Nichtster Ort): Bremervörde
Bremervörde
Bau-km: 23,446 bis Bau-km: 20+099

PROJIS-Nr.: 233728 Maßstab: 1:500

B71/ B74

Neubau der Osterbrücke bei Bremervörde

2-sprungrige Brückenbauwerk südlich des Dokers in Verbindung mit einem Kreisverkehr

aufgestellt: 19.08.2021
Stand: 19.08.2021

geprüft und genehmigt: 19.08.2021
Stand: 19.08.2021

im Auftrag: ...gez. Saberton
im Auftrag: ...gez. F. Wöbse

LEGENDE BESTAND	Symbol	Bezeichnung	Symbol	Bezeichnung
...

Grundplan Grundriss	Blatt: 1	NLS/BV
best.: 19.08.2021	Aufnahme vom: 2014	2014
best.: 19.08.2021	Aufnahme vom: 2014	2014

Grundplan Kataster	Blatt: 1	NLS/BV
best.: 19.08.2021	Stand vom: 12/2012	2014
best.: 19.08.2021	Stand vom: 12/2012	2014