

13.1 Angaben zum Betriebsgrundstück und zur Wasserversorgung sowie zu Natur, Landschaft und Bodenschutz

	vorhanden	zukünftig
1. Betriebsgrundstück:		
1.1 Gesamtgröße :Fläche des Vorranggebiet Nr. 27		697.511 m ²
1.2 Überbaute Fläche:		siehe LBP m ²
1.3 Befestigte Verkehrsfläche:		siehe LBP m ²
Sind Sie Eigentümer <input type="checkbox"/>		
oder Nutzungsberechtigter <input checked="" type="checkbox"/> des Betriebsgrundstückes?		

2. Liegt das Betriebsgrundstück

- im Bereich eines gültigen Bebauungsplanes, § 8 ff BauGB
- innerhalb des im Zusammenhang bebauten Ortsteiles, für den kein Bebauungsplan aufgestellt ist, § 34 BauGB
- im Außenbereich, § 35 BauGB

3. Derzeitige Nutzung der Vorhabensfläche

- Wiese/Weide
- Acker
- Ackerbrache
- Forst- und Fischereiwirtschaft
- Ruderalfläche/brachliegende Rohbodenfläche natürlichen oder menschlichen Ursprungs
- Industriegebiet
- Gewerbegebiet
- Siedlungsgebiet
- Landwirtschaftliche Betriebsfläche
- Öffentliche Nutzung (z. B. Verkehr, Ver- und Entsorgung):
- Sonstige Nutzung:

4. Vegetation auf der Vorhabensfläche

- Dem Typ nach eher trocken
- Dem Typ nach eher feucht
- Geschlossener Baumbestand
-

5. Bodenart mit Grundwasserstand auf der Vorhabensfläche

- Sandboden
- Lehmboden
- Moorboden
- Grundwasserflurabstand: 2 m

6. Wasserversorgung des Betriebes/der Anlage

- öffentliches Netz
- Selbstversorger aus
- Grundwasser
- Oberflächenwasser
- Wasserrechtliche Zulassung vorhanden
- Nein

Ja
erteilt am:
durch:
Aktenzeichen:

7. Angaben zur früheren Nutzung, durch die Altlasten oder sonstige Boden- oder Grundwasserveränderungen entstanden sein könnten:

8. Ist das Grundstück im Altlastenverzeichnis (§ 6 NBodSchG) aufgeführt?

- Nein
 Ja
 teilweise
Erläuterung:

9. Bestehen auf Grund der Vornutzung Anhaltspunkte dafür, dass eine Altlast im Sinne des § 2 (5) BBodSchG oder schädliche Bodenveränderungen vorliegen?

- Nein
 Ja
falls ja
 Eine Gefährdungsabschätzung fehlt, wird aber vom Antragsteller bereits durchgeführt / ist in Auftrag gegeben.
 Eine Gefährdungsabschätzung hat aus dem beigegeführten/nachzureichenden Gutachten Gefährdungen für die Umwelt aufgezeigt.

10. Qualitätskriterien (Reichtum, Qualität, Regenerationsfähigkeit)

Liegen in Bezug auf die nachfolgenden Schutzgüter besondere Merkmale im Einwirkungsbereich der Anlage vor? Zutreffendes bitte ankreuzen und erläutern.

- Wasser:
 Boden:
 Natur und Landschaft:

11. Schutzkriterien (Belastbarkeit der Schutzgüter)

Sind folgende Gebiete oder Objekte im Einwirkungsbereich der Anlage vorhanden?

- Europ. Vogelschutzgebiete nach § 7 (1) Nr. 7 BNatSchG
 Naturschutzgebiete nach § 23 BNatSchG
 Nationalparke, Nationale Naturmonumente nach § 24 BNatSchG
 Biosphärenreservate nach § 25 BNatSchG
 Biotope nach § 30 BNatSchG
 Landschaftsschutzgebiete nach § 26 BNatSchG
 Geschützte Landschaftsbestandteile nach § 29 BNatSchG
 Natura 2000 Gebiete § 32 BNatSchG
 Naturdenkmäler nach § 28 BNatSchG
 Wasserschutzgebiete (§ 51 WHG), Heilquellenschutzgebiete (§ 53 WHG), Risikogebiete (§ 73 WHG) und Überschwemmungsgebiete (§ 76 WHG)
 Gebiete, in denen die in Gemeinschaftsvorschriften festgelegten Umweltqualitätsnormen nach EG-Luftqualitätsrichtlinie bereits überschritten sind
- Grenzwerte nach EG-Luftqualitätsrichtlinie
- Messwerte für das Beurteilungsgebiet oder vergleichbare Gebiete
 Gebiete mit hoher Bevölkerungsdichte (§ 2 (2) Nr. 2 und 5 des ROG)
 Denkmale oder Gebiete, die als archäologisch bedeutende Landschaft eingestuft sind
 Sonstige Schutzkriterien siehe LBP

12. Liegt eine artenschutzrechtliche Ausnahmegenehmigung oder Befreiung vor?

Nein

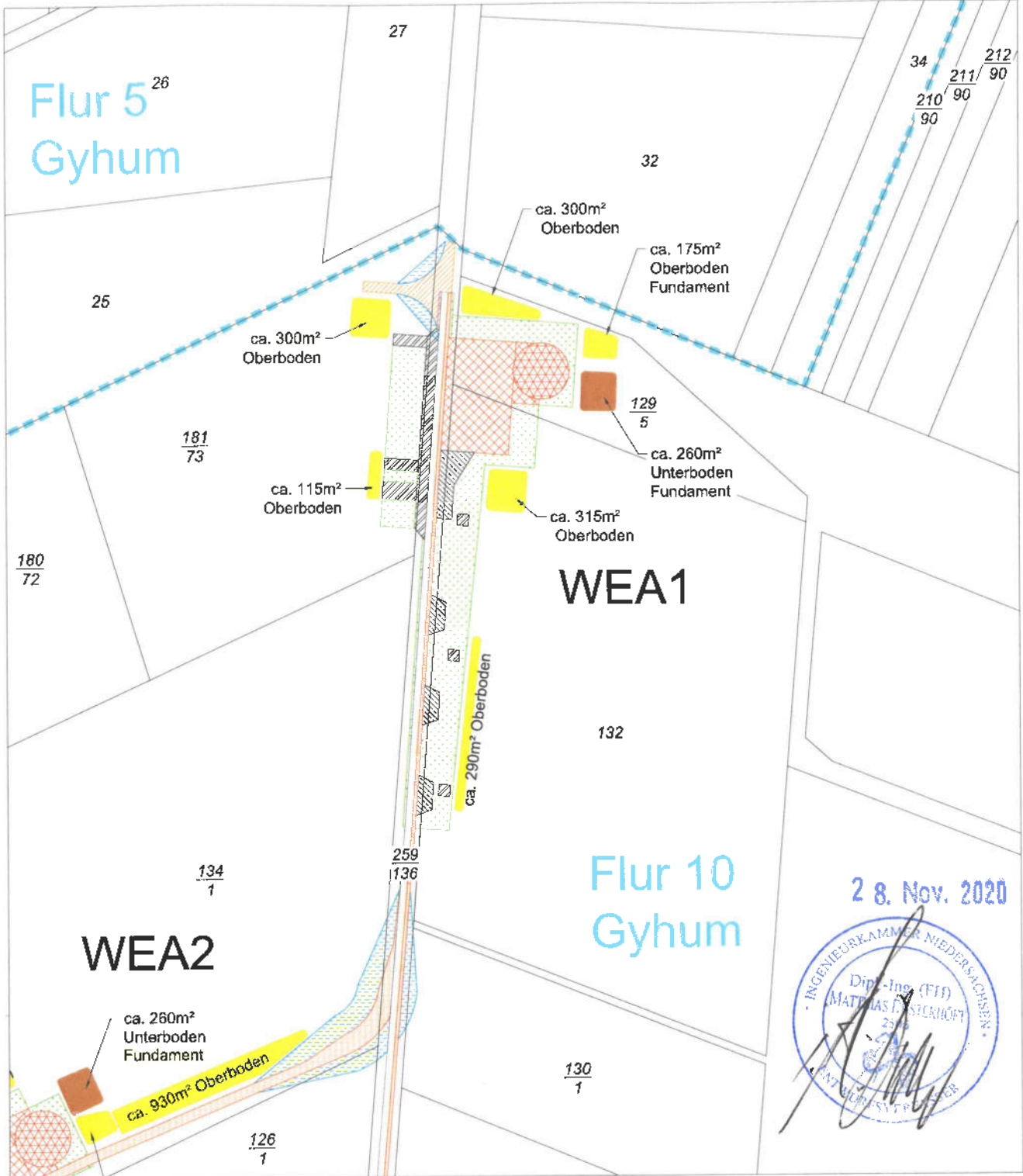
Ja

Erläuterung:

13.3 Angaben zum Bodenschutz

Der durch die Bauarbeiten anfallende Bodenaushub wird getrennt nach Bodenschichten fachgerecht gelagert. Dafür vorgesehene, temporäre Lagerflächen sollen entlang der Kranstellflächen, im Fundamentbereich und entlang der Wege realisiert werden.

Die im Zuge des Wege-, Fundament- und Kranstellflächenbaus ausgehobenen Bodenmassen sollen entweder vor Ort zum Beispiel im Bereich der Bankette von Wegen und Fundamenten eingebaut werden. Darüber hinaus anfallender Boden wird fachgerecht entsorgt.



Legende

	Fundament
	Kranstellfläche
	Zuwegung
	Hilfskranstellfläche/Arbeitsfläche (temporär)
	Wendebereich (temporär)
	unbefestigte Fläche/hindernissfreie Fläche
	vorhandene Wege
	Erdlagerfläche Oberboden
	Erdlagerfläche Unterboden
	Flurgrenzen

Windenergieprojekt
Gyhum-Hesedorf

Lageplan
Erdlagerflächen WEA1

28. Nov. 2020
Antragsteller & Bauherr:

WINDWÄRTS
ENERGIE AUS DEM NORDEN

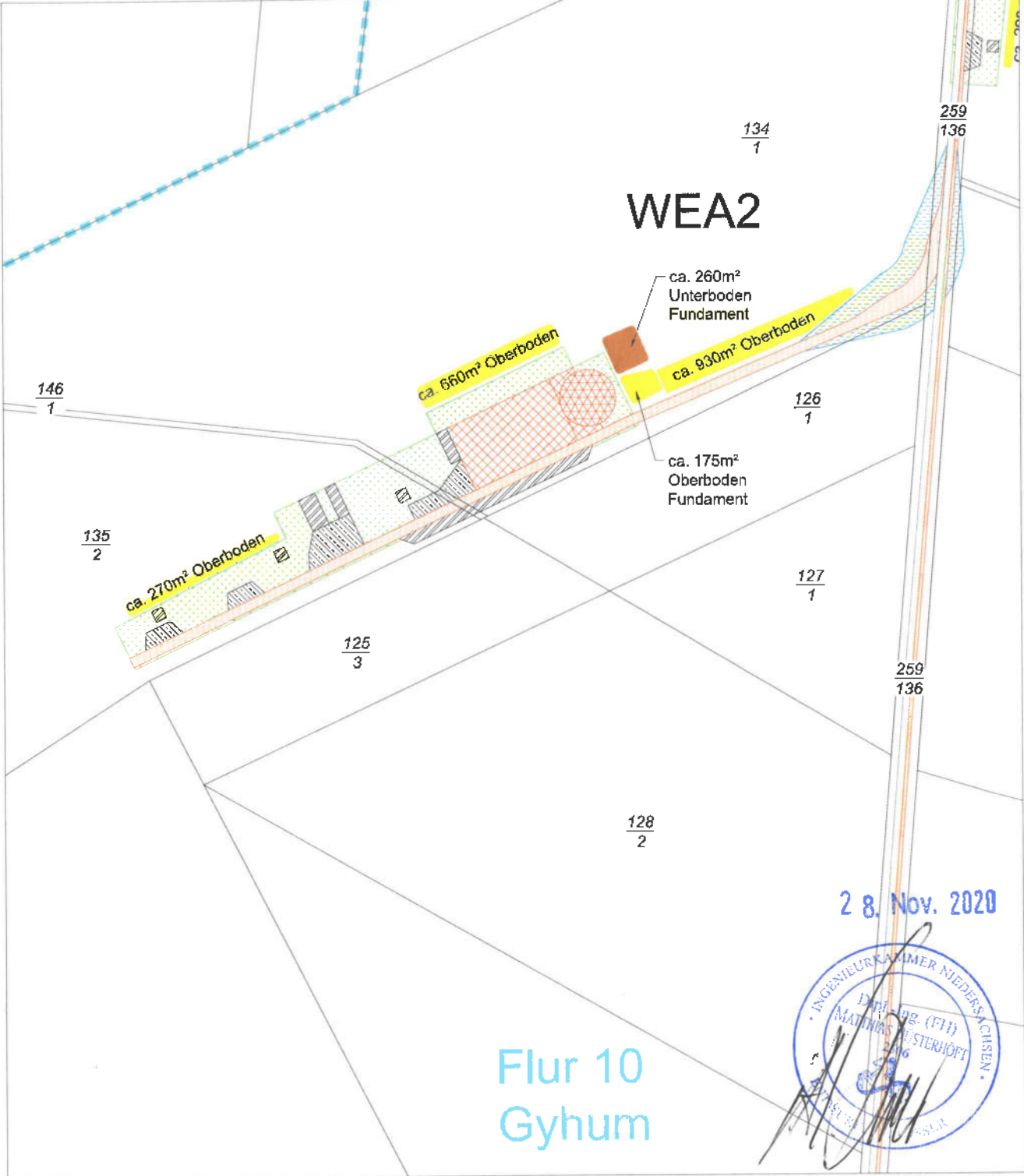
Windwärts Energie GmbH | www.windwaerts.de
Hanssachsstr. 1 | 30449 Hannover | +49 (0)511 123 573-0

Maßstab: 1:2.500	Format: DIN A4	Stand: 19.11.2020
---------------------	-------------------	----------------------

Auszug aus den Geobasisdaten der Niedersächsischen Vermessungs- und Katasterverwaltung, © 2020

Bearbeitung:
anna.gerke

0 25 50 m



Legende

-  Fundament
-  Kranstellfläche
-  Zuwegung
-  Hilfskranstellfläche/Arbeitsfläche (temporär)
-  Wendebereich (temporär)
-  unbefestigte Fläche/hindemissfreie Fläche
-  vorhandene Wege
-  Erdlagerfläche Oberboden
-  Erdlagerfläche Unterboden
-  Flurgrenzen

Windenergieprojekt
Gyhum-Hesedorf

Lageplan
Erdlagerflächen WEA2

28. Nov. 2020
Antragsteller & Bauherr:

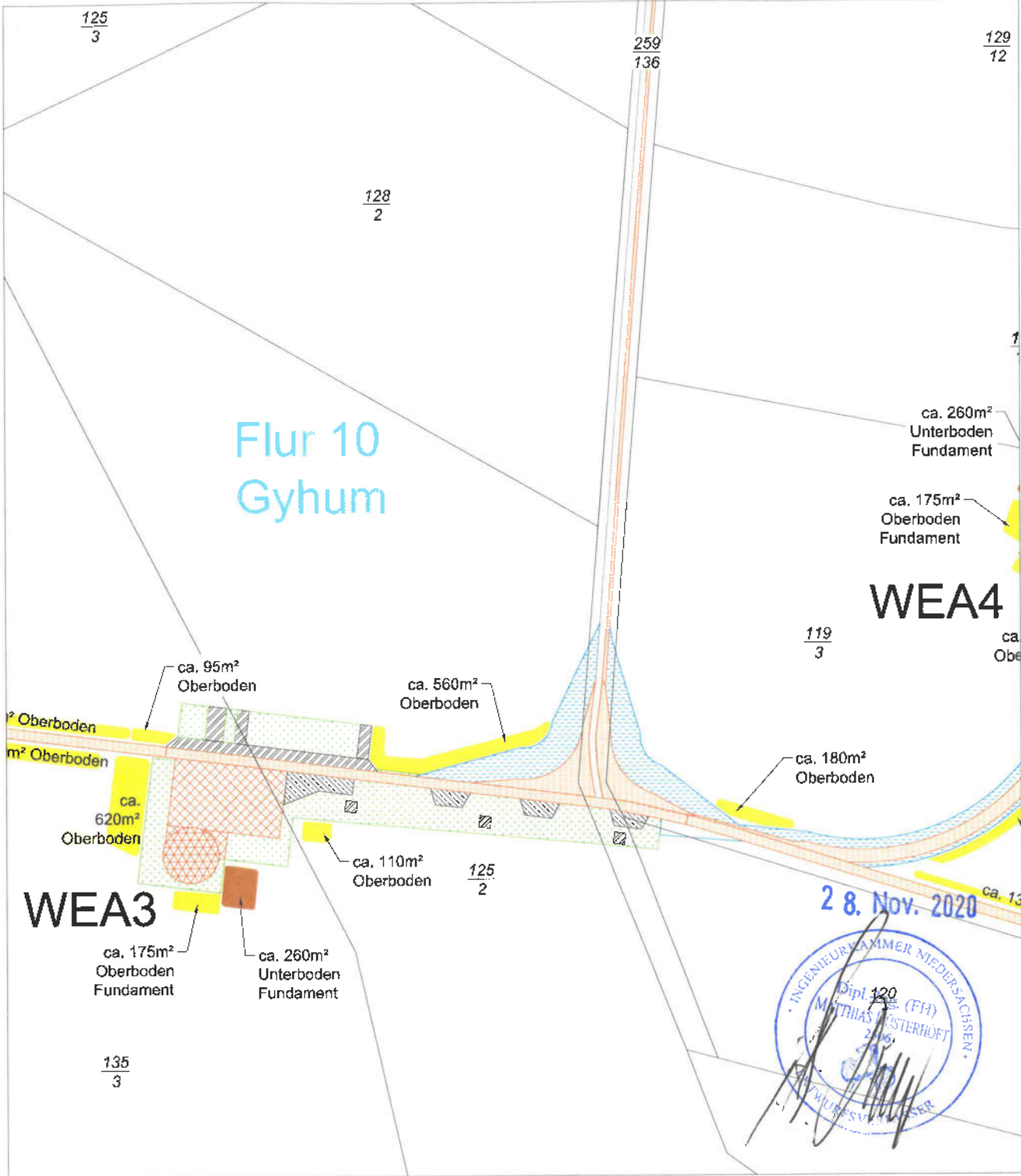
WINDWÄRTS
ENERGIE AUS DEM NORDEN

Windwärts Energie GmbH | www.windwaerts.de
Hannoverhof 1 | 30449 Hannover | +49 (0)511 123 573-0

Maßstab: 1:2.500	Format: DIN A4	Stand: 19.11.2020
---------------------	-------------------	----------------------

Auszug aus den Geobasekdaten der Niedersächsischen Vermessungs- und Katasterverwaltung. © 2020  Bearbeitung: anka.gerke





Legende

- Fundament
- Kranstellfläche
- Zuwegung
- Hilfskranstellfläche/Arbeitsfläche (temporär)
- Wendebereich (temporär)
- unbefestigte Fläche/hindernissfreie Fläche
- vorhandene Wege
- Erdlagerfläche Oberboden
- Erdlagerfläche Unterboden
- Flurgrenzen

Windenergieprojekt
Gyhum-Hesedorf

Lageplan
Erdlagerflächen WEA3

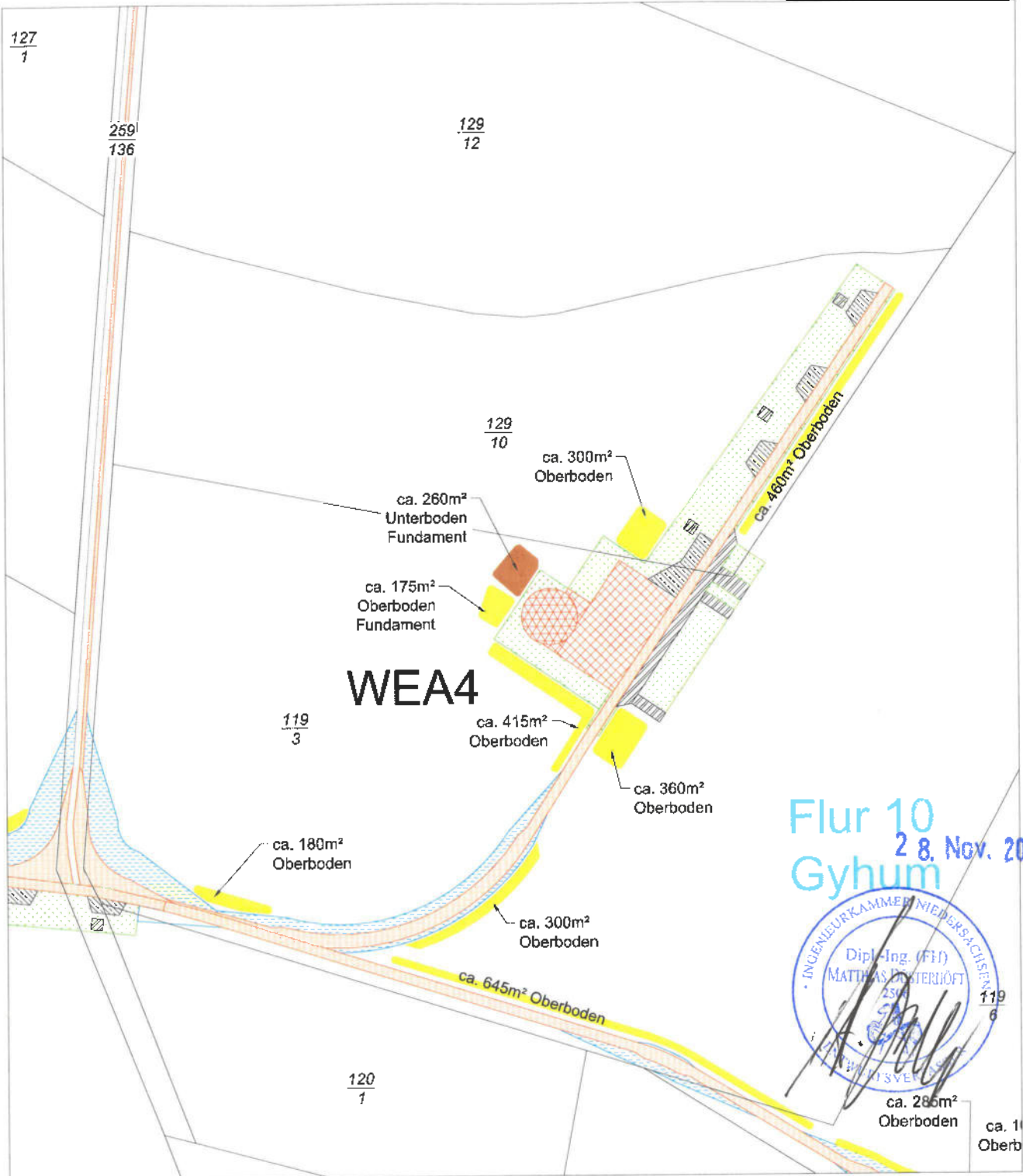
Antragsteller & Bauherr:
WINDWÄRTS
ENERGIE AUS DEM NORDEN
Windwärts Energie GmbH | www.windwaerts.de
Händelschhof 1 | 30449 Hannover | +49 (0)511 123 573-0

Maßstab: 1:2.500	Format: DIN A4	Stand: 19.11.2020
---------------------	-------------------	----------------------

Auszug aus den Geobasisdaten der Niedersächsischen Vermessungs- und Katasterverwaltg. © 2020

Bearbeitung:
anna.perke

Scale: 0 25 50 m



Legende

	Fundament
	Kranstellfläche
	Zuwegung
	Hilfskranstellfläche/Arbeitsfläche (temporär)
	Wendebereich (temporär)
	unbefestigte Fläche/hindernissfreie Fläche
	vorhandene Wege
	Erdlagerfläche Oberboden
	Erdlagerfläche Unterboden
	Flurgrenzen

Windenergieprojekt
Gyhum-Hesedorf

Lageplan
Erdlagerflächen WEA4
28. Nov. 2020
Antragsteller & Bauherr:

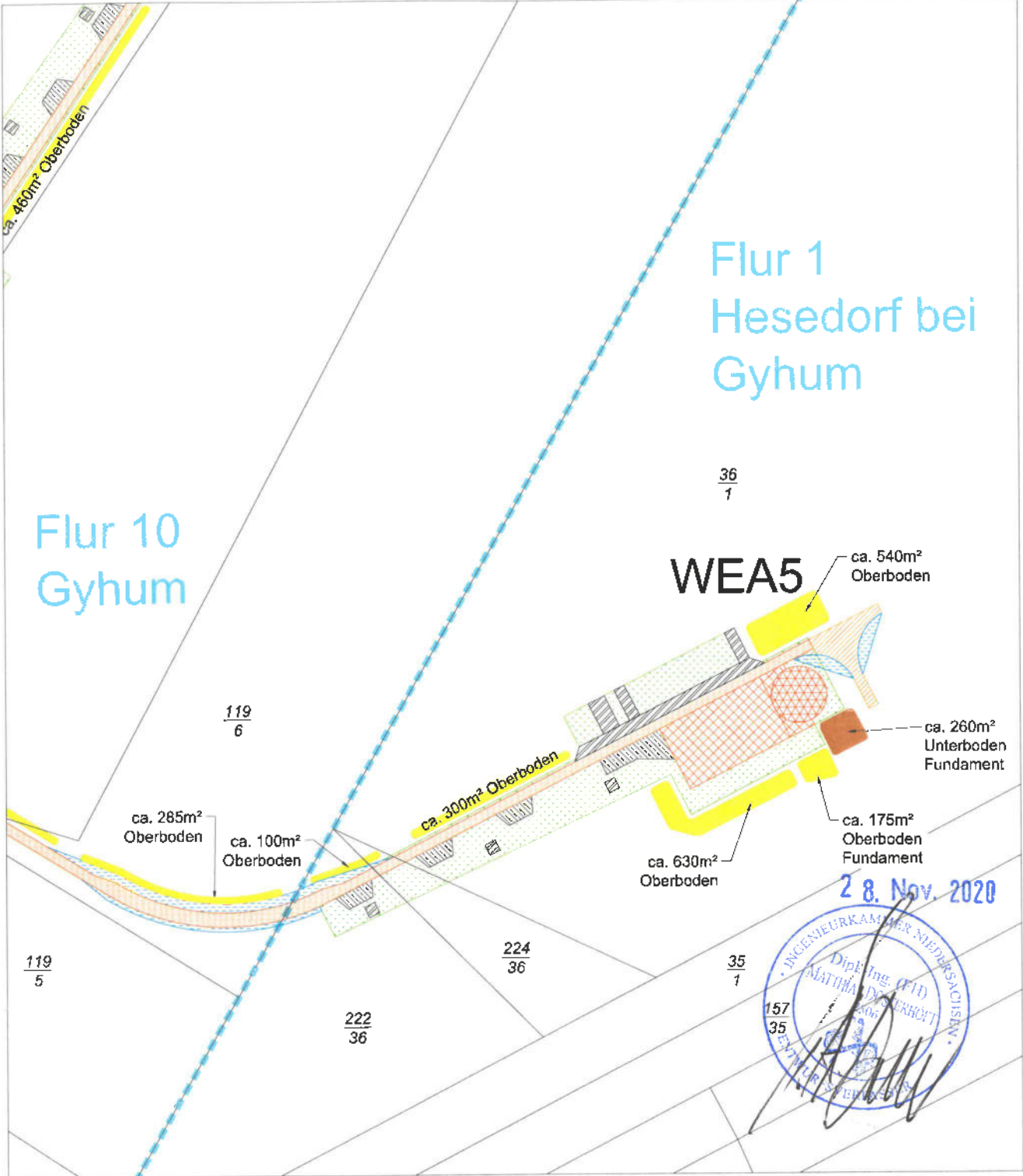
WINDWÄRTS
ENERGIE AUS DEM NORDEN
Windwärts Energie GmbH | www.windwaerts.de
Henningshof | 30449 Hannover | +49 (0)511 123 573-0

Maßstab: 1:2.500	Format: DIN A4	Stand: 19.11.2020
---------------------	-------------------	----------------------

Auszug aus den Geobasisdaten der Niedersächsischen Vermessungs- und Katasterverwaltung, © 2020

Bearbeitung:
anna.gerke

0 25 50 m



28. Nov. 2020



Legende

- Fundament
- Kranstellfläche
- Zuwegung
- Hilfskranstellfläche/Arbeitsfläche (temporär)
- Wendebereich (temporär)
- unbefestigte Fläche/hindernissfreie Fläche
- vorhandene Wege
- Erdlagerfläche Oberboden
- Erdlagerfläche Unterboden
- Flurgrenzen

Windenergieprojekt
Gyhum-Hesedorf

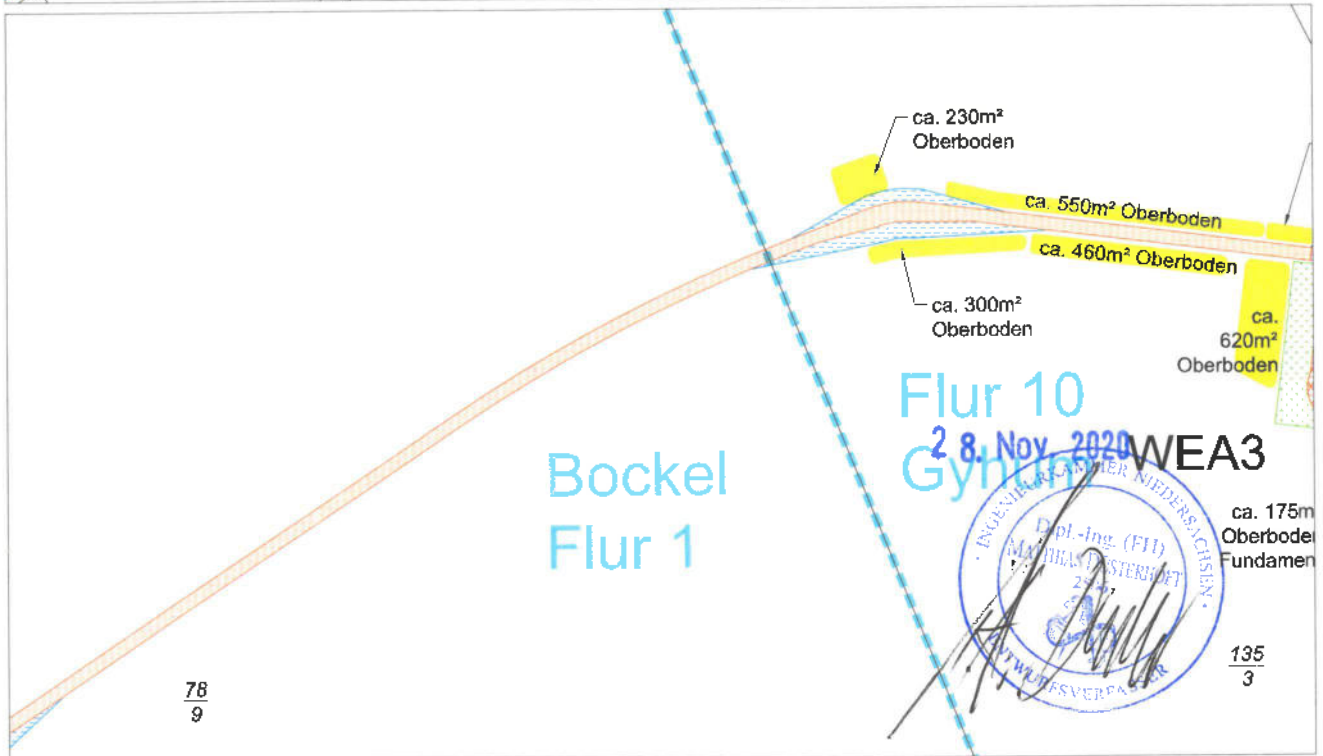
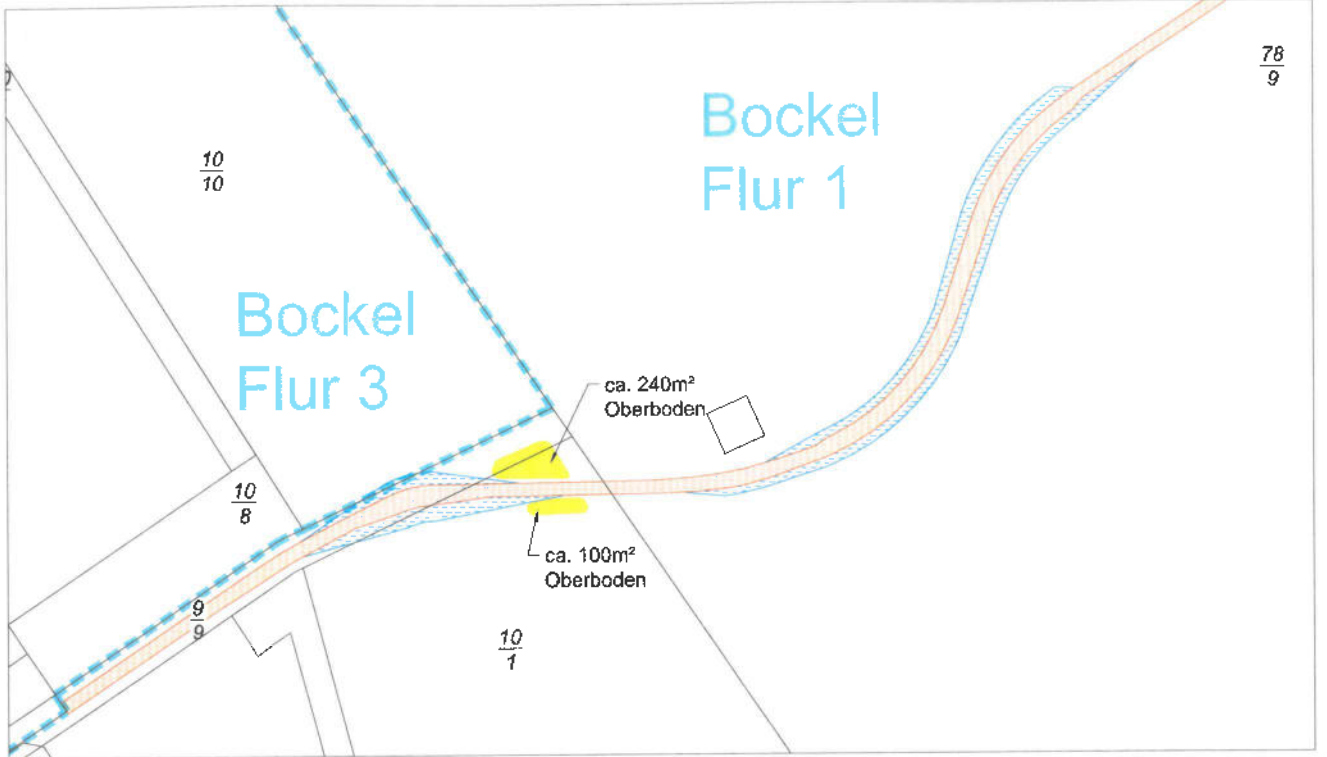
Lageplan
Erdlagerflächen WEA5

Antragsteller & Bauherr:
WINDWÜRTS
ENERGIE AUS DEM NORDEN
Windwärts Energie GmbH | www.windwaerts.de
Hönningshol 1 | 30449 Hannover | +49 (0)511 123 573-0

Maßstab: 1:2.500	Format: DIN A4	Stand: 19.11.2020
---------------------	-------------------	----------------------

Alszug aus den Geobasisdaten der Niedersächsischen Vermessungs- und Katasterverwaltung. © 2020

Bearbeitung:
anna.perle



Legende

- Fundament
- Kranstellfläche
- Zuwegung
- Hilfskranstellfläche/Arbeitsfläche (temporär)
- Wendebereich (temporär)
- unbefestigte Fläche/hindernissfreie Fläche
- vorhandene Wege
- Erdlagerfläche Oberboden
- Erdlagerfläche Unterboden
- Flurgrenzen

Windenergieprojekt
Gyhum-Hesedorf

Lageplan
Erdlagerflächen Zuwegung

28. Nov. 2020

Antragsteller & Bauherr:
WINDWÄRTS
ENERGIE AUS DEM NORDEN

Windwärts Energie GmbH | www.windwaerts.de
Hanomaghof 1 | 30449 Hannover | +49 (0)511 123 573-0

Maßstab: 1:2.500	Format: DIN A4	Stand: 19.11.2020
---------------------	-------------------	----------------------

Auszug aus den Geopunktdaten der Niedersächsischen Vermessungs- und Katasterverwaltung, © 2020 Bearbeitung: anna.gerke

0 25 50 m