



Antrag - Genehmigung § 36 WHG¹ und § 57 NWG² -

Antrag auf Erteilung einer wasserbehördlichen Genehmigung zur Herstellung und/oder wesentlichen Änderung von baulichen Anlagen in, an, über oder unter oberirdischen Gewässern nach § 36 WHG¹) in Verbindung mit § 57 NWG²)

Landkreis Rotenburg (Wümme)
Amt für Wasserwirtschaft und Straßenbau
Postfach 1440
27344 Rotenburg (Wümme)

Eingangsvermerk

Aktenzeichen
6632.

Bezeichnung des Vorhabens:

GEWÄSSER QUERVUNG FÜR TEMPORÄRE
ZUWEGUNG (Q1 + Q2)

Antragssteller:

Name: NATURWIND GMBH	Vorname:	Telefon: 0385/7788370
Straße und Hausnr.: SHELFSTR. 35	PLZ und Ort: 19055 SCHWERIN	

Grundstück:

Gemeinde: SCHEEßEL	Ortsteil: OSTERVESEDE	Straße und Hausnr.:
Gemarkung: OSTERVESEDE	Flur: 18	Flurstück: 9, 11

Ich bin Grundstückseigentümer.

Grundstückseigentümer ist (Name, Anschrift, Telefon):

G = LK RÜW. HOFFENGARTEN 3, 27356 ROTENBURG
M = RALF SCHRÖDER, ACHE DORFSTR. 19, 27383 SCHEEßEL

Hiermit beantrage ich die Erteilung der vorgenannten Erlaubnis/Genehmigung für das oben beschriebene Vorhaben.

Die für das Erlaubnis-/Genehmigungsverfahren erforderlichen Unterlagen füge ich in vierfacher Ausfertigung bei. Mir ist bekannt, dass mit der Maßnahme erst begonnen werden darf, wenn eine Erlaubnis/Genehmigung erteilt worden ist.

Ort, Datum

Unterschrift des Entwurfsverfassers

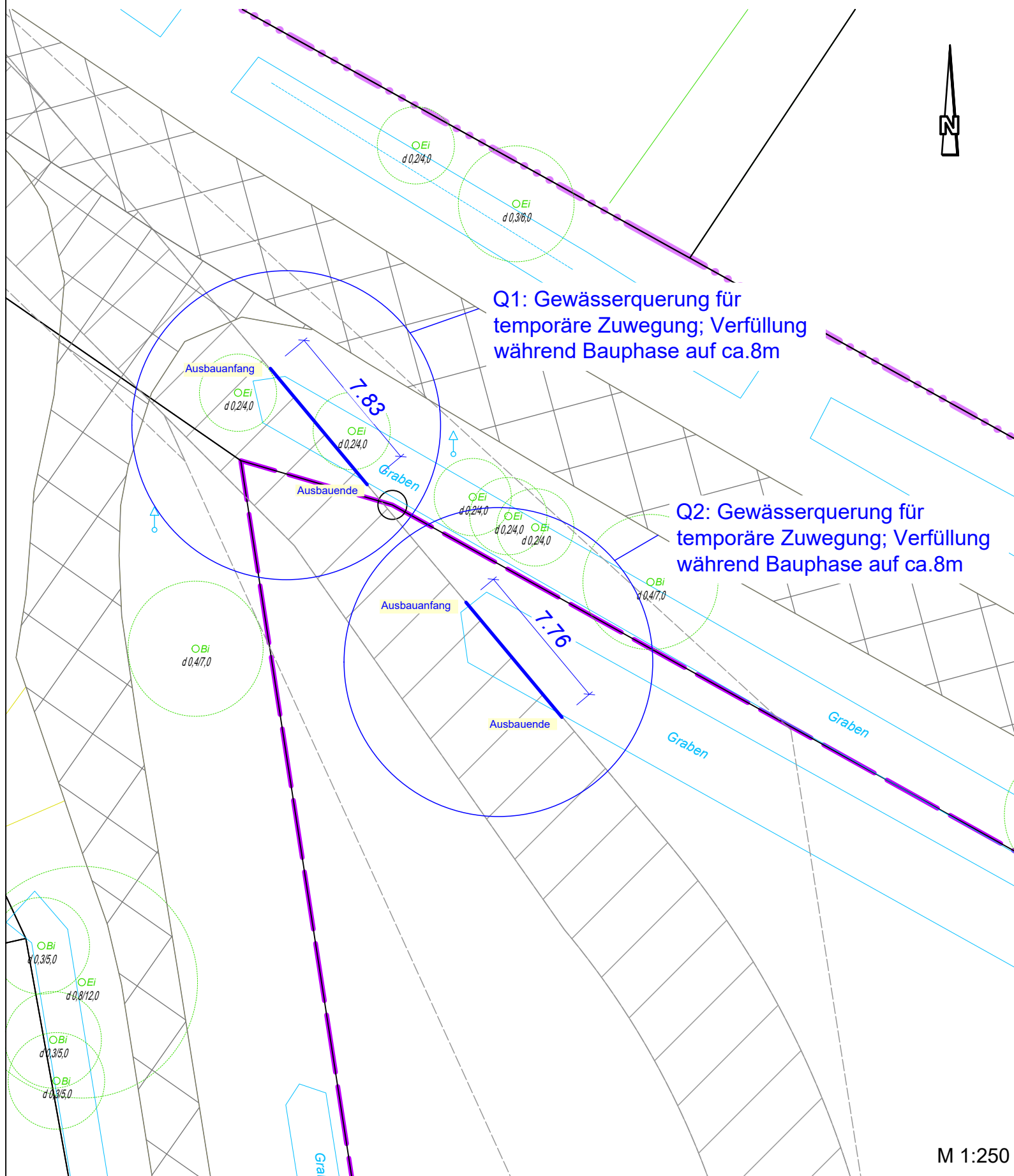
Unterschrift des Antragstellers

¹ Wasserhaushaltsgesetz

² Niedersächsisches Wassergesetz

Q1 + Q2: Lageplanausschnitt

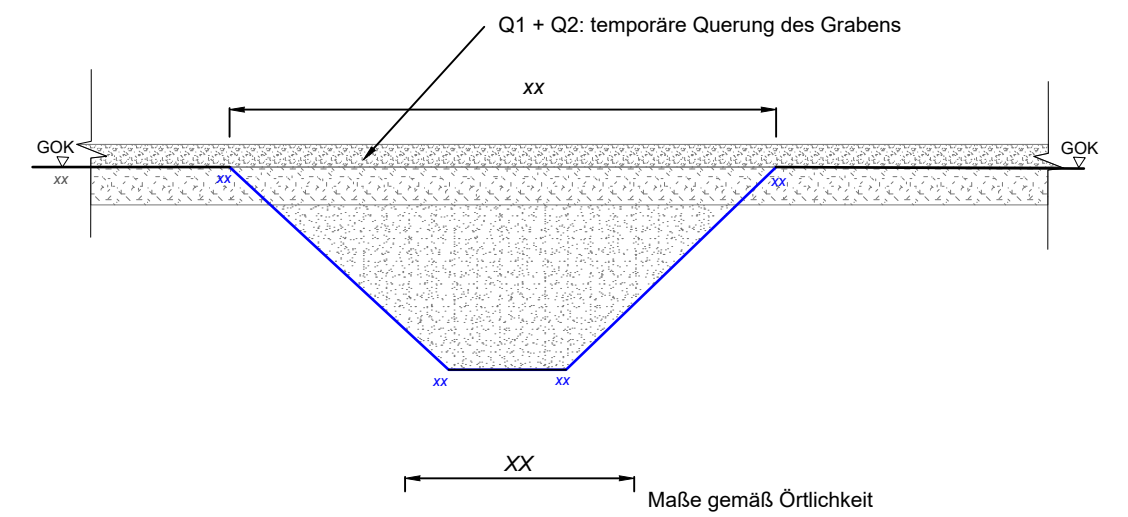
Die genaue Lage ist vor Baubeginn der Maßnahme örtlich zu prüfen.



M 1:250


Schema Querschnitt Verrohrung

Für die temporäre Zuwegung wird der Graben verfüllt.
Nach Bauende ist der Urzustand vor der temporären Zuwegung wiederherzustellen.



M 1:50

Index	Datum	Art der Änderung	gezeichnet
PLANKon Ingenieurbüro für Wind- und Solarenergie Dipl. - Ing. Roman Wagner vom Berg Blumenstraße 26 - 26121 Oldenburg Tel.: 0441 / 390 34-0, Fax : 0441 / 390 34-22			
Auftraggeber	naturwind gmbh, Schelfstraße 35, 19055 Schwerin		
Bauvorhaben	Genehmigungsantrag nach BImSchG Neubau von 5 Enercon E-160 EP5 E2 in Ostervesede		
Planinhalt	Detailplan Grabenquerung Q1 + Q2 zur wasserrechtlichen Genehmigung zum Überfahren der vorhandenen Gräben/Gewässer		
Proj.-Nr.:	2015014	Gezeichnet:	AS
Datum:	19.05.2021	Geprüft:	WvB
		Maßstab:	
		Blatt-Nr.:	16.1.6 -Q1+Q2





Antrag - Genehmigung § 36 WHG¹ und § 57 NWG² -

Antrag auf Erteilung einer wasserbehördlichen Genehmigung zur Herstellung und/oder wesentlichen Änderung von baulichen Anlagen in, an, über oder unter oberirdischen Gewässern nach § 36 WHG¹) in Verbindung mit § 57 NWG²)

Landkreis Rotenburg (Wümme)
Amt für Wasserwirtschaft und Straßenbau
Postfach 1440
27344 Rotenburg (Wümme)

Eingangsvermerk
Aktenzeichen 6632.

Bezeichnung des Vorhabens:

GRABENQUERUNG FÜR DAUERHAFT
ZUWEGUNG (Q3)

Antragssteller:

Name: NATURWIND GMBH	Vorname:	Telefon: 0385/7788370
Straße und Hausnr.: SIEHELSTR. 35	PLZ und Ort: 19055 SCHWERIN	

Grundstück:

Gemeinde: SCHEEBEL	Ortsteil: OSTERWESEDE	Straße und Hausnr.:
Gemarkung: OSTERWESEDE	Flur: 18	Flurstück: 8, 11

Ich bin Grundstückseigentümer.

Grundstückseigentümer ist (Name, Anschrift, Telefon):

8=GEMEINDE SCHEEBEL, UNTERVOGTPLATZ 1, 27383 SCHEEBEL
11=RALF SCHROEDER, ACTE DORFSTR. 19, 27383 SCHEEBEL

Hiermit beantrage ich die Erteilung der vorgenannten Erlaubnis/Genehmigung für das oben beschriebene Vorhaben.

Die für das Erlaubnis-/Genehmigungsverfahren erforderlichen Unterlagen füge ich in vierfacher Ausfertigung bei. Mir ist bekannt, dass mit der Maßnahme erst begonnen werden darf, wenn eine Erlaubnis/Genehmigung erteilt worden ist.

Ort, Datum

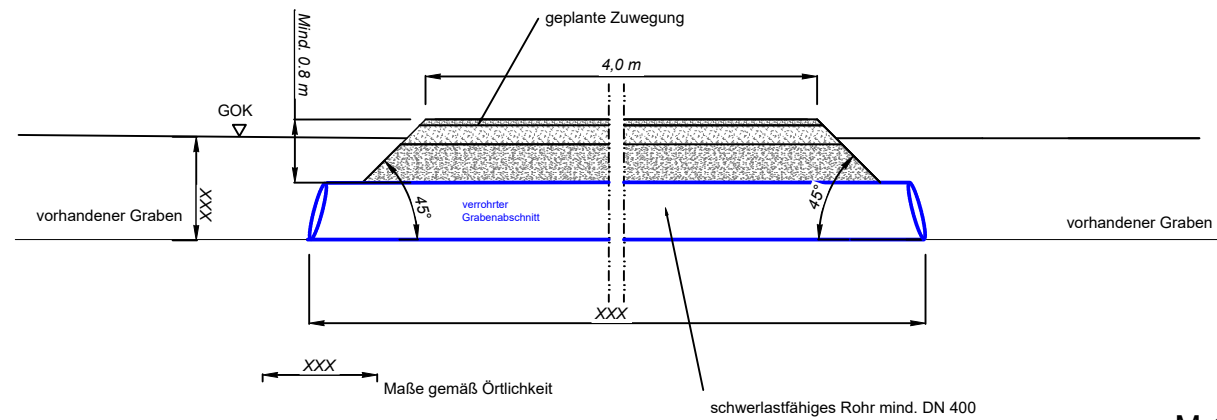
Unterschrift des Entwurfsverfassers

Unterschrift des Antragstellers

¹ Wasserhaushaltsgesetz

² Niedersächsisches Wassergesetz

Schema Querschnitt Verrohrung

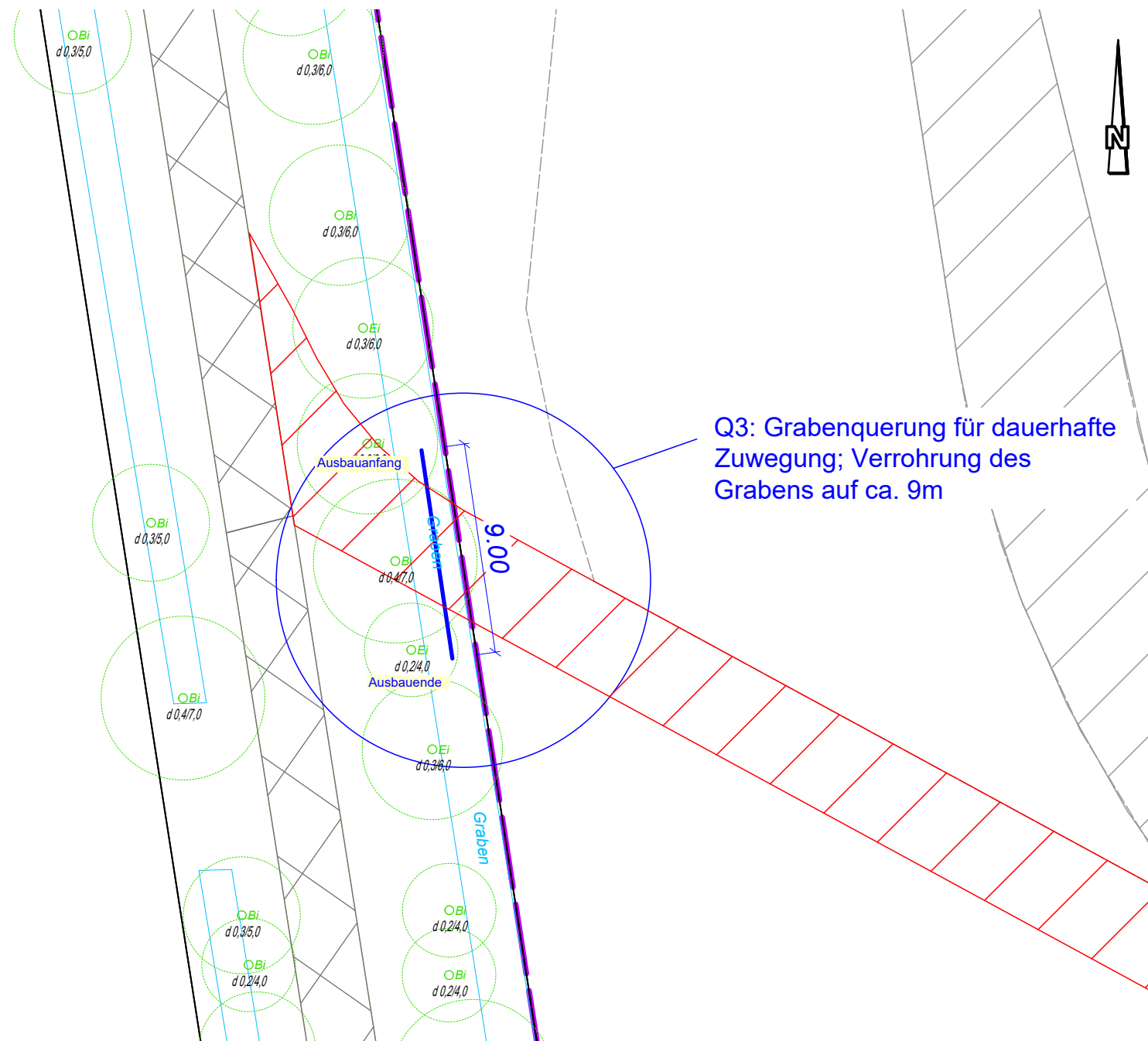


M 1:100

Für die dauerhafte Zuwegung wird der Graben mit einem Rohrdurchlass mind. DN 400 SLW 60 schwerlastfähig ausgebaut. Der Ausbau erfolgt auf ca. 9m Länge. Die Einbinde-/ Verlegetiefe ist auf die Grabensohle abzustimmen. Die Rohre sind mit mind. 2 ‰ Promille in der Fließrichtung des Wassers einzubauen. Die Fließrichtung ist örtlich festzustellen. Bei der dauerhaften Verrohrung sind die Böschungsbereiche am Ein- und Auslass durch geeignete Maßnahmen zu sichern.

Q3: Lageplanausschnitt

Die genaue Lage ist vor Baubeginn der Maßnahme örtlich zu prüfen.



M 1:250

Index	Datum	Art der Änderung	gezeichnet
PLANKon Ingenieurbüro für Wind- und Solarenergie Dipl. - Ing. Roman Wagner vom Berg Blumenstraße 26 - 26121 Oldenburg Tel.: 0441 / 390 34-0 , Fax : 0441 / 390 34-22			
Auftraggeber	naturwind gmbh, Schelfstraße 35, 19055 Schwerin		
Bauvorhaben	Genehmigungsantrag nach BImSchG Neubau von 5 Enercon E-160 EP5 E2 in Ostervesede		
Planinhalt	Detailplan Grabenquerung Q3 zur wasserrechtlichen Genehmigung zum Überfahren der vorhandenen Gräben/Gewässer		
Proj.-Nr.:	2015014	Gezeichnet:	AS
Datum:	24.11.2021	Geprüft:	WvB
		Maßstab:	Blatt-Nr.: 16.1.6 -Q3



Antrag - Genehmigung § 36 WHG¹ und § 57 NWG² -

Antrag auf Erteilung einer wasserbehördlichen Genehmigung zur Herstellung und/oder wesentlichen Änderung von baulichen Anlagen in, an, über oder unter oberirdischen Gewässern nach § 36 WHG¹) in Verbindung mit § 57 NWG²)

Landkreis Rotenburg (Wümme)
Amt für Wasserwirtschaft und Straßenbau
Postfach 1440
27344 Rotenburg (Wümme)

Eingangsvermerk
Aktenzeichen 6632.

Bezeichnung des Vorhabens:

GRABENQUERUNG FÜR DAUERHAFTE
ZUWEGUNG (Q4)

Antragssteller:

Name: NATURWIND GMBH	Vorname:	Telefon: 0385/7788370
Straße und Hausnr.: SCHEEFSTR. 35	PLZ und Ort: 19055 SCHWERIN	

Grundstück:

Gemeinde: SCHEEBEL	Ortsteil: OSTERVESEDE	Straße und Hausnr.:
Gemarkung: OSTERVESEDE	Flur: 18	Flurstück: 8,11

Ich bin Grundstückseigentümer.

Grundstückseigentümer ist (Name, Anschrift, Telefon):

8 = GEMEINDE SCHEEBEL, UNTERVOGTPLATZ 1, 27383 SCHEEBEL
11 = RALF SCHRÖDER, ALTE DORFSTR. 19, 27383 SCHEEBEL

Hiermit beantrage ich die Erteilung der vorgenannten Erlaubnis/Genehmigung für das oben beschriebene Vorhaben.

Die für das Erlaubnis-/Genehmigungsverfahren erforderlichen Unterlagen füge ich in vierfacher Ausfertigung bei. Mir ist bekannt, dass mit der Maßnahme erst begonnen werden darf, wenn eine Erlaubnis/Genehmigung erteilt worden ist.

Ort, Datum

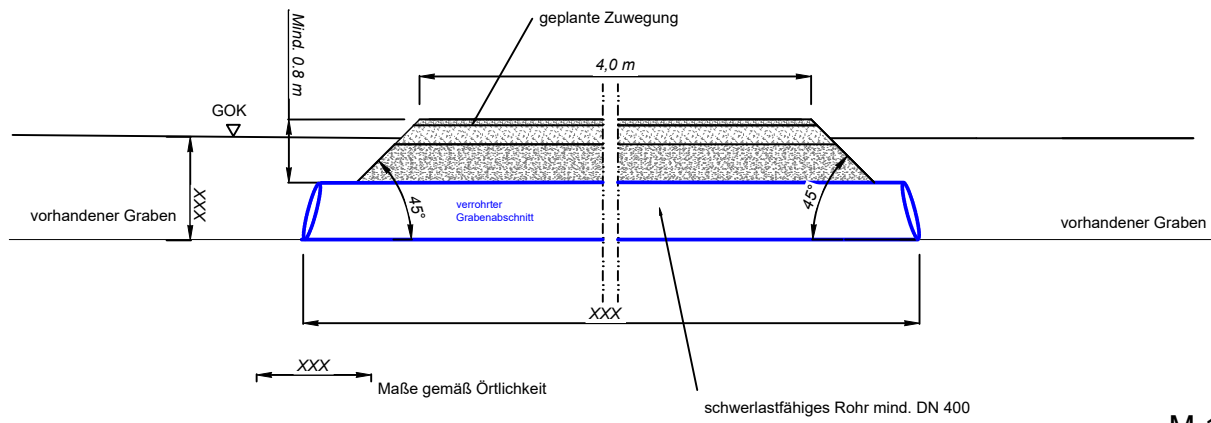
Unterschrift des Entwurfsverfassers

Unterschrift des Antragstellers

¹ Wasserhaushaltsgesetz

² Niedersächsisches Wassergesetz

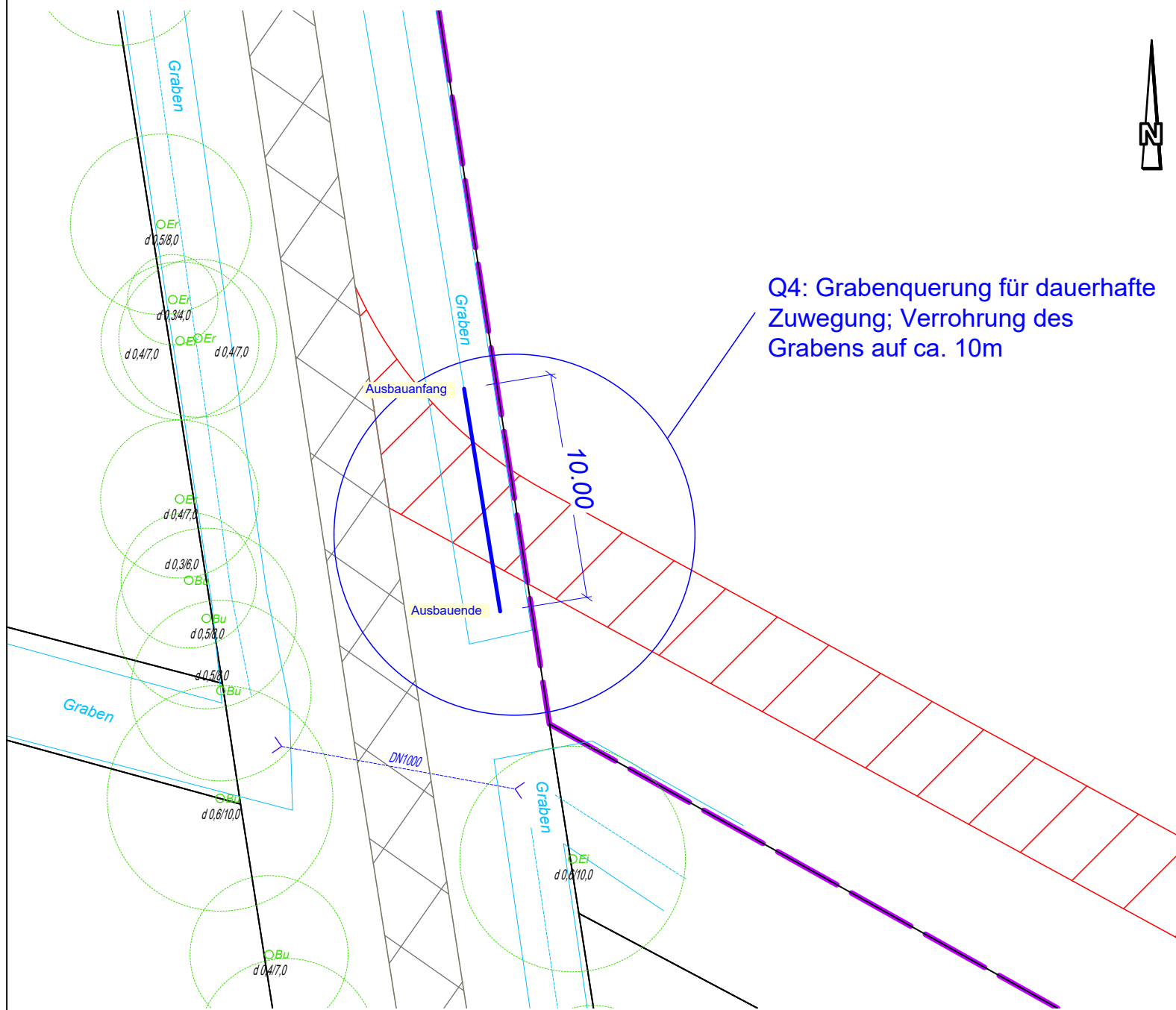
Schema Querschnitt Verrohrung



M 1:100

Q4: Lageplanausschnitt

Die genaue Lage ist vor Baubeginn der Maßnahme örtlich zu prüfen.



Q4: Grabenquerung für dauerhafte Zuwegung; Verrohrung des Grabens auf ca. 10m

M 1:250

Kartengrundlage: ALKIS in Verbindung mit Vermessungsplan vom 06.12.2016: Vermessungsbüro Gerd Mittelstädt, Gerald Schröder, Dirk Mittelstädt Vareler Weg 24 27383 Scheeßel

Für die dauerhafte Zuwegung wird der Graben mit einem Rohrdurchlass mind. DN 400 SLW 60 schwerlastfähig ausgebaut. Der Ausbau erfolgt auf ca. 10m Länge. Die Einbinde-/ Verlegetiefe ist auf die Grabensohle abzustimmen. Die Rohre sind mit mind. 2 ‰ Promille in der Fließrichtung des Wassers einzubauen. Die Fließrichtung ist örtlich festzustellen. Bei der dauerhaften Verrohrung sind die Böschungsbereiche am Ein- und Auslass durch geeignete Maßnahmen zu sichern.

Index	Datum	Art der Änderung	gezeichnet
PLANKon Ingenieurbüro für Wind- und Solarenergie Dipl. - Ing. Roman Wagner vom Berg Blumenstraße 26 - 26121 Oldenburg Tel.: 0441 / 390 34-0 , Fax : 0441 / 390 34-22			
Auftraggeber	naturwind gmbh, Schelfstraße 35, 19055 Schwerin		
Bauvorhaben	Genehmigungsantrag nach BImSchG Neubau von 5 Enercon E-160 EP5 E2 in Ostervesede		
Planinhalt	Detailplan Grabenquerung Q4 zur wasserrechtlichen Genehmigung zum Überfahren der vorhandenen Gräben/Gewässer		
Proj.-Nr.:	2015014	Gezeichnet:	AS
Datum:	19.05.2021	Geprüft:	WvB
		Maßstab:	
		Blatt-Nr.:	16.1.6 -Q4





Antrag - Genehmigung § 36 WHG¹ und § 57 NWG² -

Antrag auf Erteilung einer wasserbehördlichen Genehmigung zur Herstellung und/oder wesentlichen Änderung von baulichen Anlagen in, an, über oder unter oberirdischen Gewässern nach § 36 WHG¹ in Verbindung mit § 57 NWG²)

Landkreis Rotenburg (Wümme)
Amt für Wasserwirtschaft und Straßenbau
Postfach 1440
27344 Rotenburg (Wümme)

Eingangsvermerk

Aktenzeichen
6632.

Bezeichnung des Vorhabens:

GEWÄSSERQUERVUNG FÜR TEMPORÄRE
ZUWEGUNG (QS)

Antragssteller:

Name: NATURWIND GMBH	Vorname:	Telefon: 0385/7788370
Straße und Hausnr.: SCHELFSTR. 35	PLZ und Ort: 19055 SCHWERIN	

Grundstück:

Gemeinde: SCHEEBEL	Ortsteil: OSTERVESEDE	Straße und Hausnr.:
Gemarkung: OSTERVESEDE	Flur: 18	Flurstück: 9,15

Ich bin Grundstückseigentümer.

Grundstückseigentümer ist (Name, Anschrift, Telefon):

9 = LK ROW, HOPFENGARTEN 2, 27356 ROTENBURG
15 = JÜRGEN WINKELMANN, LÜNZENER STR. 57, 27383 SCHEEBEL

Hiermit beantrage ich die Erteilung der vorgenannten Erlaubnis/Genehmigung für das oben beschriebene Vorhaben.

Die für das Erlaubnis-/Genehmigungsverfahren erforderlichen Unterlagen füge ich in vierfacher Ausfertigung bei. Mir ist bekannt, dass mit der Maßnahme erst begonnen werden darf, wenn eine Erlaubnis/Genehmigung erteilt worden ist.

Ort, Datum

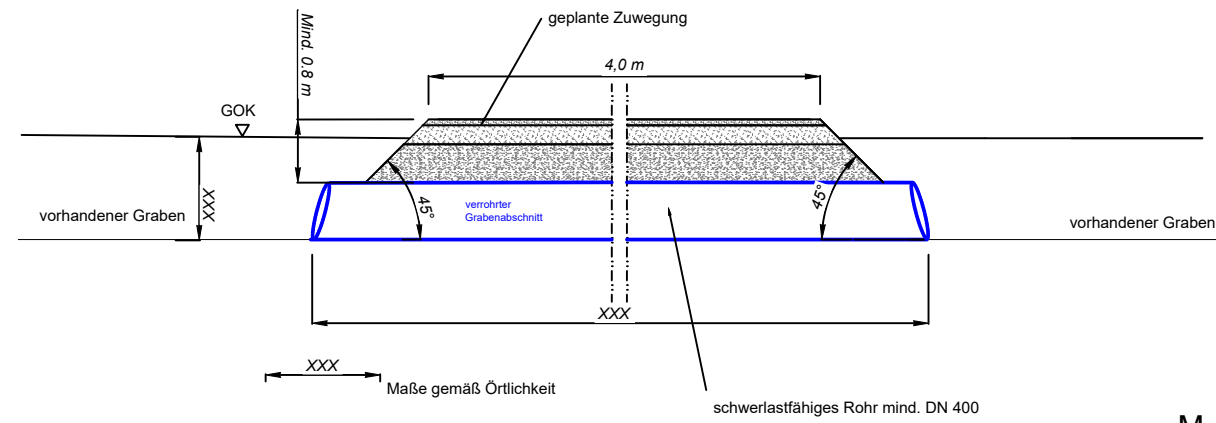
Unterschrift des Entwurfsverfassers

Unterschrift des Antragstellers

¹ Wasserhaushaltsgesetz

² Niedersächsisches Wassergesetz

Schema Querschnitt Verrohrung

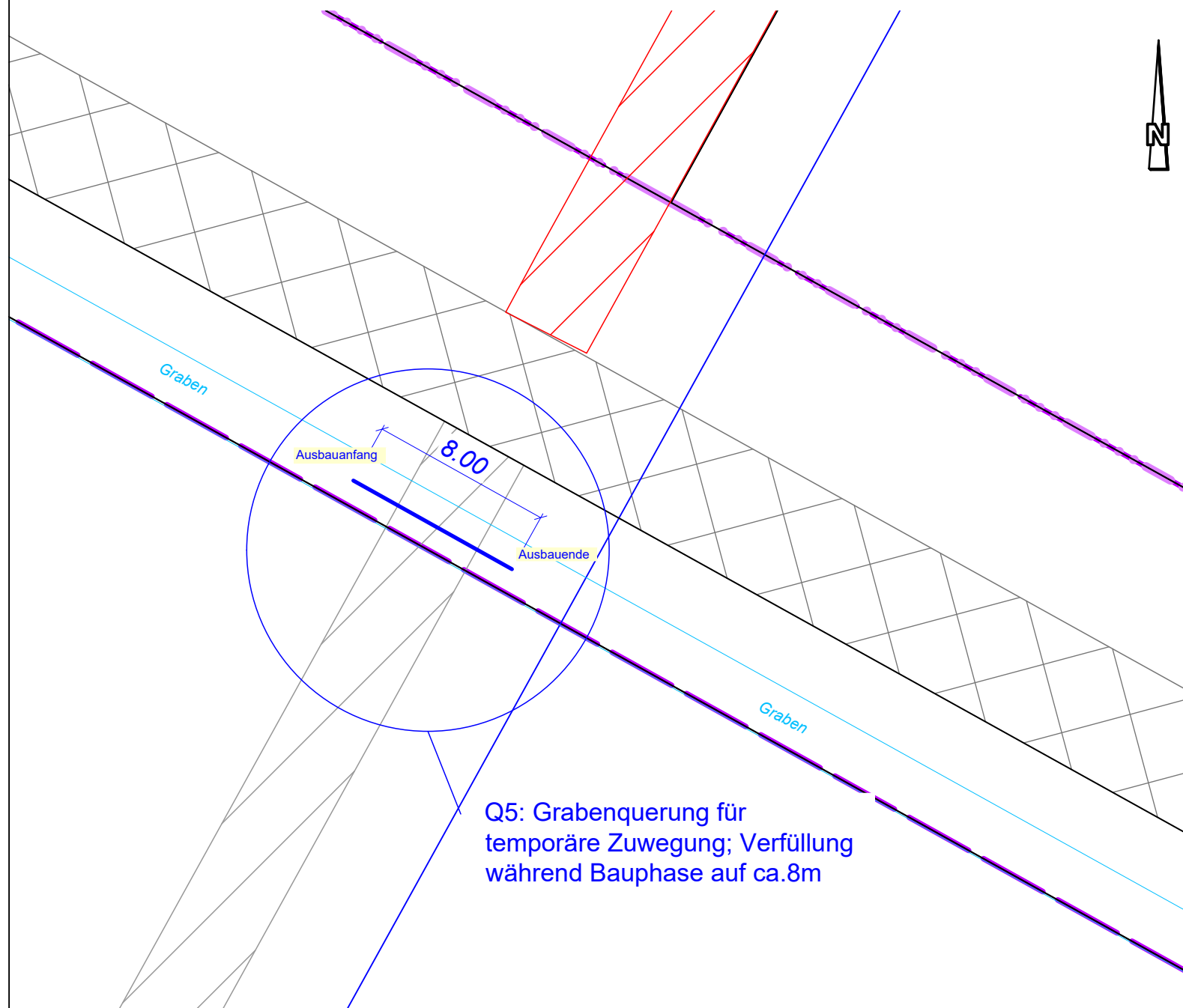


M 1:100

Für die temporäre Zuwegung wird der Graben mit einem Rohrdurchlass mind. DN 400 SLW 60 schwerlastfähig ausgebaut. Der Ausbau erfolgt auf ca. 8m Länge. Die Einbinde-/ Verlegetiefe ist auf die Grabensohle abzustimmen. Die Rohre sind mit mind. 2 ‰ Promille in der Fließrichtung des Wassers einzubauen. Die Fließrichtung ist örtlich festzustellen. Bei der dauerhaften Verrohrung sind die Böschungsbereiche am Ein- und Auslass durch geeignete Maßnahmen zu sichern.

Q5: Lageplanausschnitt

Die genaue Lage ist vor Baubeginn der Maßnahme örtlich zu prüfen.



Q5: Grabenquerung für temporäre Zuwegung; Verfüllung während Bauphase auf ca.8m

M 1:250

Index	Datum	Art der Änderung	gezeichnet
PLANKon Ingenieurbüro für Wind- und Solarenergie Dipl. - Ing. Roman Wagner vom Berg Blumenstraße 26 - 26121 Oldenburg Tel.: 0441 / 390 34-0 , Fax : 0441 / 390 34-22			
Auftraggeber	naturwind gmbh, Schelfstraße 35, 19055 Schwerin		
Bauvorhaben	Genehmigungsantrag nach BImSchG Neubau von 5 Enercon E-160 EP5 E2 in Ostervesede		
Planinhalt	Detailplan Grabenquerung Q5 zur wasserrechtlichen Genehmigung zum Überfahren der vorhandenen Gräben/Gewässer		
Proj.-Nr.: 2015014	Gezeichnet: AS	Maßstab:	
Datum: 24.11.2021	Geprüft: WvB	Blatt-Nr.: 16.1.6 -Q5	

