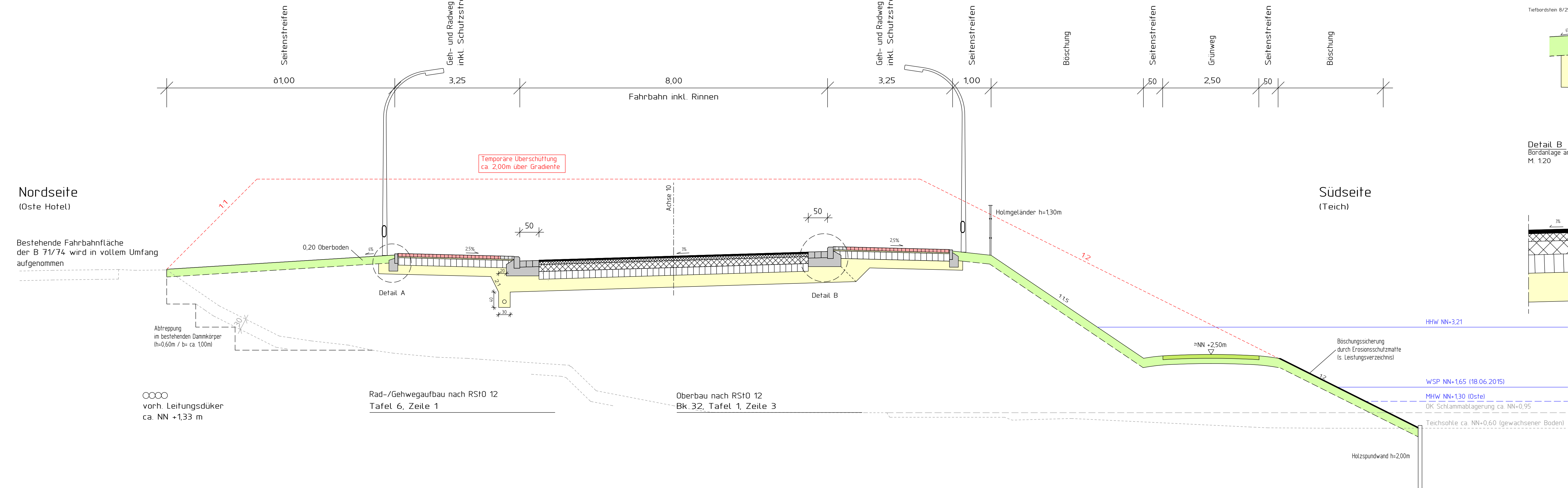


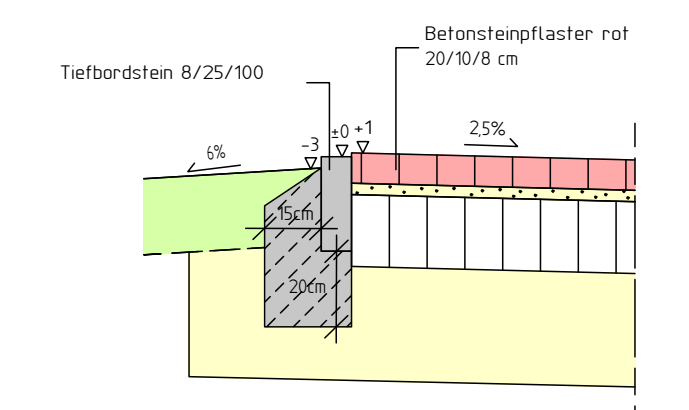
Regelquerschnitt A-A

10+080
(Neue Straße)



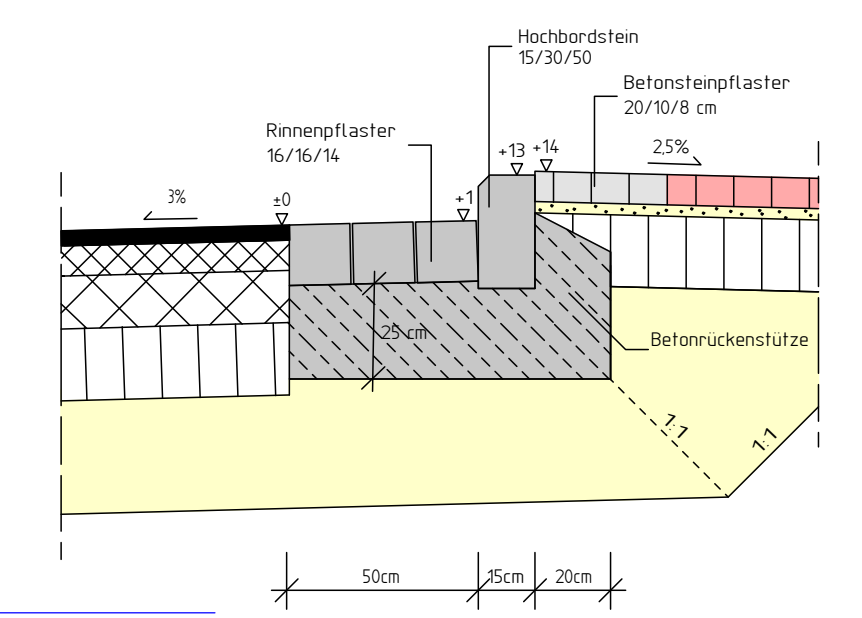
Detail A

Rad-/Gehweg mit Randausbildung
M. 1:20



Detail B

Bordanlage am Fahrbahnrand
M. 1:20



| | | |
|---|---|---|
| 1 | 2 | 3 |
|---|---|---|

| | | | |
|---|---------------------|----------|-------------|
| Entwurfsbearbeitung: BK PROJEKTMANAGEMENT DIPL.-ING. ARNO BACKER INGENIEURBÜRO FÜR STRABENPLANUNG BREMER HEERSTR. 117 - 26 135 OLDENBURG www.bkprojektmanagement.de | bearbeitet | Datum | Zeichen |
| | gezeichnet | 07/21 | Ba |
| | geprüft: | 12.07.21 | gez. Backer |
| | Projekt-Nr.: 201307 | | |

| | | | |
|--|-------------|----------|----------------|
| Auftraggeber: Niedersächsische Landesbehörde für Straßenbau und Verkehr Geschäftsbereich Stade Harsefelder Straße 2 21680 Stade | nachgeprüft | Datum | Zeichen |
| | | 28.07.21 | gez. Heimbökel |

| | | | |
|-----|------------------|-------|---------|
| 3. | | | |
| 2. | | | |
| 1. | | | |
| Nr. | Art der Änderung | Datum | Zeichen |

FESTSTELLUNGSENTWURF

| | |
|--|--|
| Straßenbauverwaltung des Landes Niedersachsen (Nächster Ort): B74 - 115 - 1624 bis B74 - 220 - 53 Bremervörde Betr.-km: 23,446 bis Betr.-km: 23,245 Bau-km: 10+000 bis Bau-km: 20+099 | Unterlage: 14.2 Blatt-Nr.: 1 Regelquerschnitt A-A Maßstab 1: 50/20 |
|--|--|

B71/ B74
Neubau der Ostebrücke
 bei Bremervörde
 2-spuriger Brückenneubau südlich des Dükers in Verbindung mit einem Kreisverkehr

| | |
|--|---|
| aufgestellt: Stade, den 10.08.2021 Niedersächsische Landesbehörde für Straßenbau und Verkehr Geschäftsbereich Stade im Auftrage gez. Salomon | geprüft und genehmigt: Stade, den 13.08.2021 Niedersächsische Landesbehörde für Straßenbau und Verkehr Geschäftsbereich Stade im Auftrage gez. F. Wöbse |
|--|---|

HHW NN+3,21

WSP NN+1,65 (18.06.2015)

MHW NN+1,30 (Oste)

OK Schlammablagerung ca. NN+0,95

Teichsohle ca. NN+0,60 (gewachsener Boden)

Böschungssicherung durch Erosionsschutzmatte (s. Leistungsverzeichnis)

≈NN +2,50m

Holmgeländer h=130m

Holzspundwand h=2,00m

Oberbau nach RStO 12
Bk 32, Tafel 1, Zeile 3

Rad-/Gehwegaufbau nach RStO 12
Tafel 6, Zeile 1

vorh. Leitungsdüker
ca. NN +1,33 m

Abtreppung im bestehenden Dammkörper
(h=0,60m / b= ca. 100m)

Temporäre Überschüttung
ca. 2,00m über Gradiente