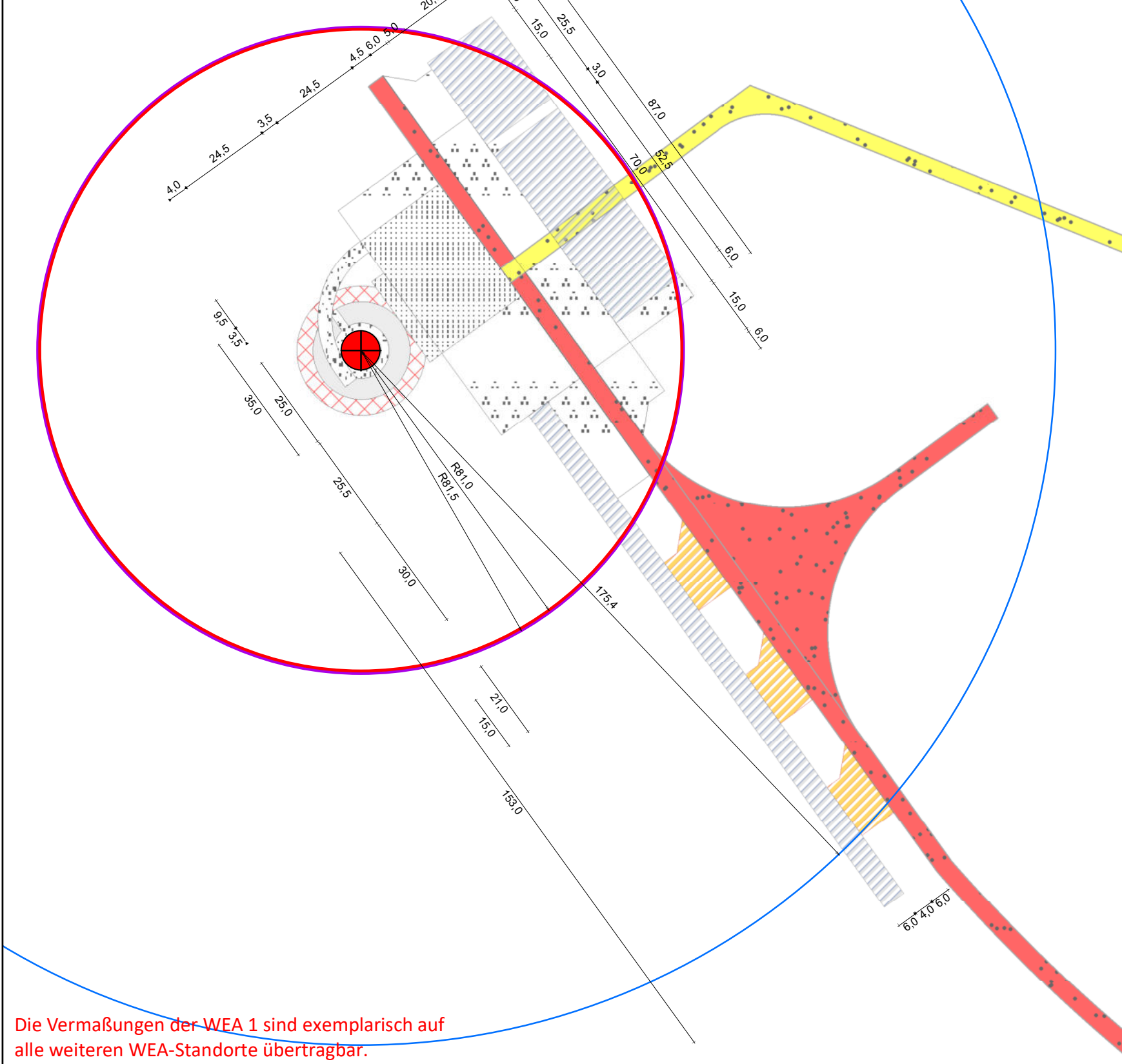


Legende	
	Windenergieanlagen Bestand
	Windenergieanlagen, Antragsgegenstand
	Windvorrangfläche 25a (RRÖP 2020)
	Zuwegung
	Abstand 100 m von WEA-Mittelpunkt
	Abstand 250 m von WEA-Mittelpunkt
	Abstand 500 m von WEA-Mittelpunkt
	Abstand 1.000 m von WEA-Mittelpunkt

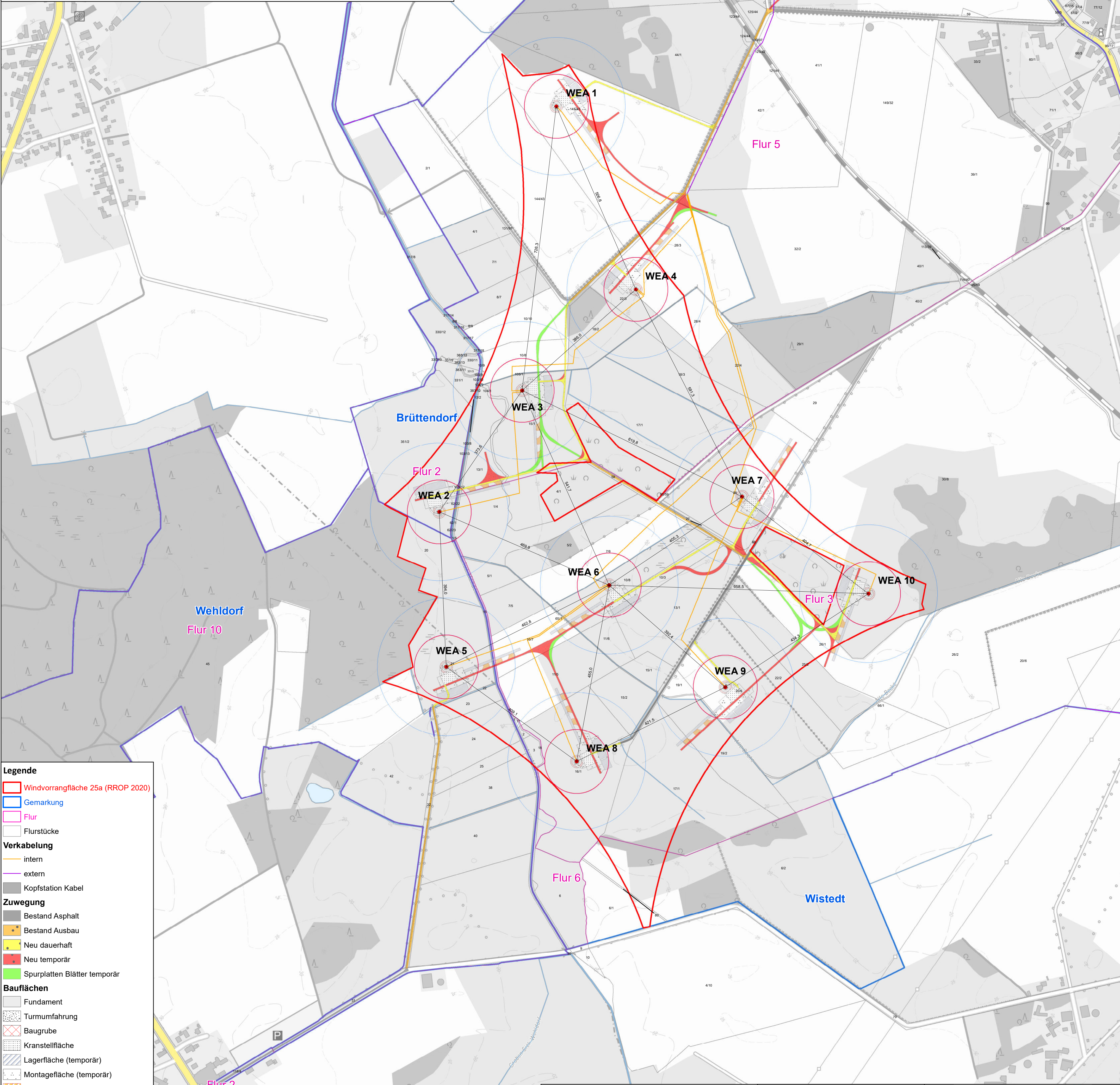

Quelle:	
Planinhalt:	2.1 UEK 1:25.000
Hinweise:	
Quellennachweis:	
Koordinatensystem:	ETRS 1989 UTM Zone 32N

<small>ENERGIE MIT ZUKUNFT.</small> Heriwardstraße 15 28759 Bremen Tel.: 0421 / 62 67 69 - 0 Fax: 0421 / 62 67 69 - 99	
Projekt:	
Zeven-Wistedt	
Maßstab: 1:25.000	Datum: 18.01.2021
Format: A3	Bearbeiter: SvF
Datei: 2.1 UEK_1_25000	

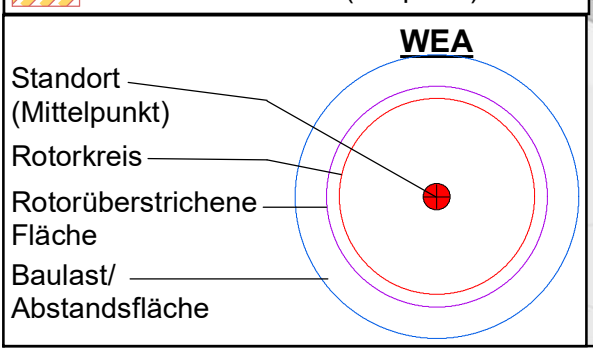
Ausschnitt WEA 1



Die Vermaßungen der WEA 1 sind exemplarisch auf alle weiteren WEA-Standorte übertragbar.



- Legende**
- Windvorrangfläche 25a (RROP 2020)
 - Gemarkung
 - Flur
 - Flurstücke
 - Verkabelung**
 - intern
 - extern
 - Kopfstation Kabel
 - Zuwegung**
 - Bestand Asphalt
 - Bestand Ausbau
 - Neu dauerhaft
 - Neu temporär
 - Spurplatten Blätter temporär
 - Bauflächen**
 - Fundament
 - Turmumfahrung
 - Baugrube
 - Kranstellfläche
 - Lagerfläche (temporär)
 - Montagefläche (temporär)
 - Hilfskranstellfläche (temporär)



Entwurfsverfasser:
Punke, Sven, Dipl.-Ing. Architekt
 Bauvorlagenberechtigt nach § 65 Abs. 5 LBO i.V.m § 65 Abs. 3 LBO
 Eingetragen in der Architektenkammer der Freien Hansestadt Bremen, Listen-Nr.: 2227

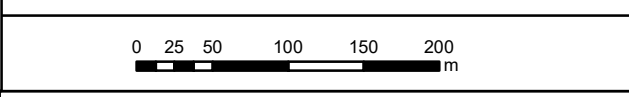


Quelle: (c) GeoBasis-DE/BKG ZSHH 2020/2021 powered by geoGLS oHG (© 2021), www.onmaps.de
 Planinhalt:
2.2 Lageplan 1:5.000

energiequelle
 ENERGIE MIT ZUKUNFT
 Herwardstraße 15
 28759 Bremen
 Tel.: 0421 / 62 67 69 - 0
 Fax: 0421 / 62 67 69 - 99

Projekt:
Zeven-Wistedt

Maßstab: 1:5.000	Datum: 25.02.2021
Format: A1	Bearbeiter: SvF
Datei: 2.2 Lageplan_1_5000	Blatt:



2.3 Amtlicher Lageplan mit Vorblatt 1:2.000

2.3 Amtlicher Lageplan mit Vorblatt 1:2.000

Die Teillagepläne 1-5, erstellt durch das Vermessungsbüro Bruns, sind der Anlage zu entnehmen.

Anlagen

- 1 Einfacher Lageplan (§ 7 Abs. 3 BauVorIVO) 1/5, Vermessungsbüro Bruns
- 2 Einfacher Lageplan (§ 7 Abs. 3 BauVorIVO) 2/5, Vermessungsbüro Bruns
- 3 Einfacher Lageplan (§ 7 Abs. 3 BauVorIVO) 3/5, Vermessungsbüro Bruns
- 4 Einfacher Lageplan (§ 7 Abs. 3 BauVorIVO) 4/5, Vermessungsbüro Bruns
- 5 Einfacher Lageplan (§ 7 Abs. 3 BauVorIVO) 5/5, Vermessungsbüro Bruns



Dipl.-Ing. Carsten Bruns

Öffentlich bestellter Vermessungsingenieur

Rathausstraße 3
27711 Osterholz-Scharmbeck
Telefon: 04 791/96566-0
Mail: post@bruns-vermessung.de
Web: www.brunns-vermessung.de

Einfacher Lageplan (§ 7 Abs. 3 Bauvorlagenverordnung) zu einem Bauvorhaben Maßstab 1 : 2000

Seite 1/5

Bauvorhaben	Errichtung von 10 WEA, Windpark Zeven-Wistedt	Geschäftsbuch-Nr. 206447 <small>(Bitte bei Rückfragen angeben)</small>
Bauherr/Bauherrin	Energiequelle GmbH, Niederlassung Bremen	



Angaben aus dem Liegenschaftskataster

Landkreis			Gemeinde		Gemarkungen	
Rotenburg (Wümme)			Stadt Zeven		Brüttendorf	
Flur	Flurstücke	Lagebezeichnung	Fläche m²	Grundbuch Blatt	Liegenschaftskarte Nr.	Hinweis auf Baulasten
2	351/2	Bocksmoor	79 784	171	----	keine
Rotenburg (Wümme)			Stadt Zeven		Wistedt	
Flur	Flurstücke	Lagebezeichnung	Fläche m²	Grundbuch Blatt	Liegenschaftskarte Nr.	Hinweis auf Baulasten
3	10/8	Die großen Wiesen	29 719	147	----	keine
3	16/1	Die großen Wiesen	75 738	128	----	keine
3	20/5	Im Osenhorster Bruche	67 599	141	----	keine
3	28	An dem Wischwege	65 285	142	----	keine
3	30/8	Auf des Asp	519 153	142	----	keine
5	15/1	Bornwiesen	49 218	142	----	keine
5	22/3	Bornwiesen	9 670	140	----	keine
5	28/3	Bornwiesen	65 550	153	----	keine
5	145/43	Der Wester Bruch	158 809	153	----	keine
Rotenburg (Wümme)			Gyhum		Wehldorf	
Flur	Flurstücke	Lagebezeichnung	Fläche m²	Grundbuch Blatt	Liegenschaftskarte Nr.	Hinweis auf Baulasten
10	21	Buschwiesen	44 869	136	----	keine

Eigentümerin/Eigentümer, ggf. Erbbauberechtigte/Erbbauberechtigter	Grundbuchblatt:
Dietmar Garms, Stefan Garms	171
Christian Bammann	147
Hans-Peter Fricke	128
Sascha Gerken	141
Thorsten Peper	142
Marlies Ilper, Rainer Pape	140
Eckhard Intemann	153
Bernhard Cordes	136

Die grafische Darstellung befindet sich umseitig.

Angefertigt Osterholz-Scharmbeck, den 06.01.2021

Dipl.-Ing. Carsten Bruns, Öffentlich bestellter Vermessungsingenieur

Hinweise:

- Die dargestellten Flurstücksgrenzen und der Gebäudebestand sind örtlich nicht überprüft worden.
- Eine Gewähr für die Angaben aus dem Liegenschaftskataster wird nur für urschriftliche Ausfertigungen übernommen.
- Die diesem Lageplan zu Grunde liegenden Angaben des amtlichen Vermessungswesens sind nach § 5 des Nds. Gesetzes über das amtliche Vermessungswesen (NVerMG) geschützt. Die Verwertung für nichteigene oder wirtschaftliche Zwecke und die öffentliche Wiedergabe ist nur mit Erlaubnis des Landesamtes für Geoinformation und Landesvermessung Niedersachsen - Katasteramt Bremervörde - zulässig.

Erläuterungen für die Angaben aus dem Liegenschaftskataster:


(violett) - - - - - Begrenzung des Baugrundstücks nach den Angaben der Auftraggeberin / des Auftraggebers

■ im Liegenschaftskataster noch nicht nachgewiesen

— Flurstücksgrenze - · - · - · Gemeindegrenze

○ abgemarkter Grenzpunkt - · - · - · Gemarkungsgrenze

— · - · - · Flurgrenze



Die Darstellung des Bauvorhabens wurde nach Vorgabe des Entwurfsverfassers am 06.01.2021 übernommen.

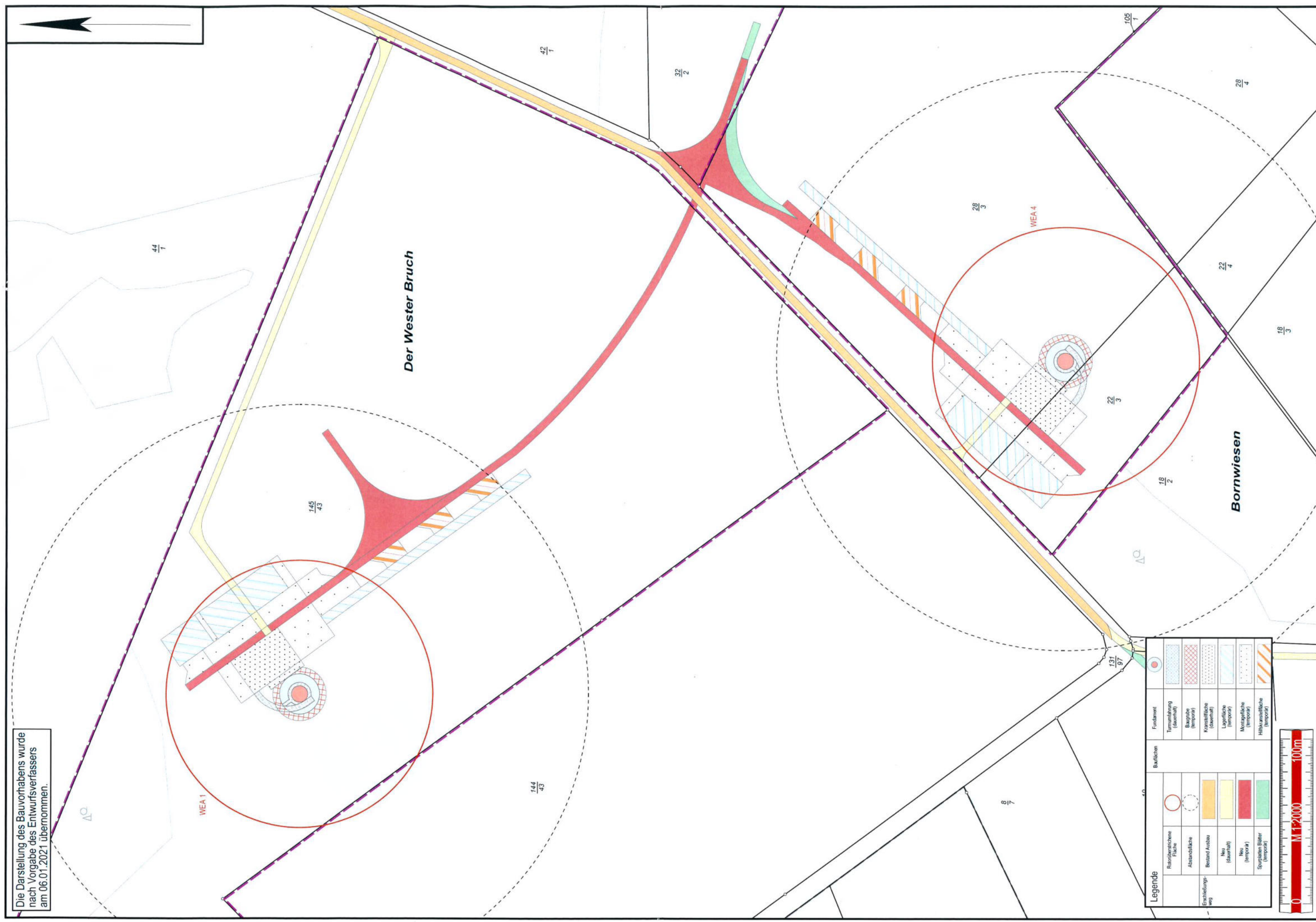

Der Wester Bruch

Bornwiesen

WEA 1

WEA 4

Legende		Fundament	
Erschließungs- weg	Rotenbergsche Fläche	Turmumfahrung (dauerhaft)	Bauweise (temporär)
	Abstandsfläche	Kreiselfläche (dauerhaft)	Lagerfläche (temporär)
Baufeldchen	Bestand Anbau	Montagfläche (temporär)	Hilfsunterstützung (temporär)
	Neu (dauerhaft)		
	Neu (temporär)		
	Spurgleis (dauerhaft)		





Dipl.-Ing. Carsten Bruns

Öffentlich bestellter Vermessungsingenieur

Rathausstraße 3
27711 Osterholz-Scharmbeck
Telefon: 04791/96566-0
Mail: post@bruns-vermessung.de
Web: www.brunsvermessung.de

Einfacher Lageplan (§ 7 Abs. 3 Bauvorlagenverordnung) zu einem Bauvorhaben Maßstab 1 : 2000

Seite 2/5

Bauvorhaben	Errichtung von 10 WEA, Windpark Zeven-Wistedt	Geschäftsbuch-Nr.	206447
Bauherr/Bauherrin	Energiequelle GmbH, Niederlassung Bremen	(Bitte bei Rückfragen angeben)	



Angaben aus dem Liegenschaftskataster

Landkreis			Gemeinde		Gemarkungen	
Rotenburg (Wümme)			Stadt Zeven		Brüttendorf	
Flur	Flurstücke	Lagebezeichnung	Fläche m²	Grundbuch Blatt	Liegenschaftskarte Nr.	Hinweis auf Baulasten
2	351/2	Bocksmoor	79 784	171	----	keine
Rotenburg (Wümme)			Stadt Zeven		Wistedt	
Flur	Flurstücke	Lagebezeichnung	Fläche m²	Grundbuch Blatt	Liegenschaftskarte Nr.	Hinweis auf Baulasten
3	10/8	Die großen Wiesen	29 719	147	----	keine
3	16/1	Die großen Wiesen	75 738	128	----	keine
3	20/5	Im Osenhorster Bruche	67 599	141	----	keine
3	28	An dem Wischwege	65 285	142	----	keine
3	30/8	Auf des Asp	519 153	142	----	keine
5	15/1	Bornwiesen	49 218	142	----	keine
5	22/3	Bornwiesen	9 670	140	----	keine
5	28/3	Bornwiesen	65 550	153	----	keine
5	145/43	Der Wester Bruch	158 809	153	----	keine
Rotenburg (Wümme)			Gyhum		Wehldorf	
Flur	Flurstücke	Lagebezeichnung	Fläche m²	Grundbuch Blatt	Liegenschaftskarte Nr.	Hinweis auf Baulasten
10	21	Buschwiesen	44 869	136	----	keine

Eigentümerin/Eigentümer, ggf. Erbbauberechtigte/Erbbauberechtigter	Grundbuchblatt:
Dietmar Garms, Stefan Garms	171
Christian Bammann	147
Hans-Peter Fricke	128
Sascha Gerken	141
Thorsten Peper	142
Marlies Ilper, Rainer Pape	140
Eckhard Intemann	153
Bernhard Cordes	136

Die grafische Darstellung befindet sich umseitig.

Angefertigt Osterholz-Scharmbeck, den 06.01.2021

Dipl.-Ing. Carsten Bruns, Öffentlich bestellter Vermessungsingenieur

Hinweise:

- Die dargestellten Flurstücksgrenzen und der Gebäudebestand sind örtlich nicht überprüft worden.
- Eine Gewähr für die Angaben aus dem Liegenschaftskataster wird nur für urschriftliche Ausfertigungen übernommen.
- Die diesem Lageplan zu Grunde liegenden Angaben des amtlichen Vermessungswesens sind nach § 5 des Nds. Gesetzes über das amtliche Vermessungswesen (NVermG) geschützt. Die Verwertung für nichteigene oder wirtschaftliche Zwecke und die öffentliche Wiedergabe ist nur mit Erlaubnis des Landesamtes für Geoinformation und Landesvermessung Niedersachsen - Katasteramt Bremervörde - zulässig.

Erläuterungen für die Angaben aus dem Liegenschaftskataster:


(violett) - - - - - Begrenzung des Baugrundstücks nach den Angaben der Auftraggeberin / des Auftraggebers

▴ im Liegenschaftskataster noch nicht nachgewiesen

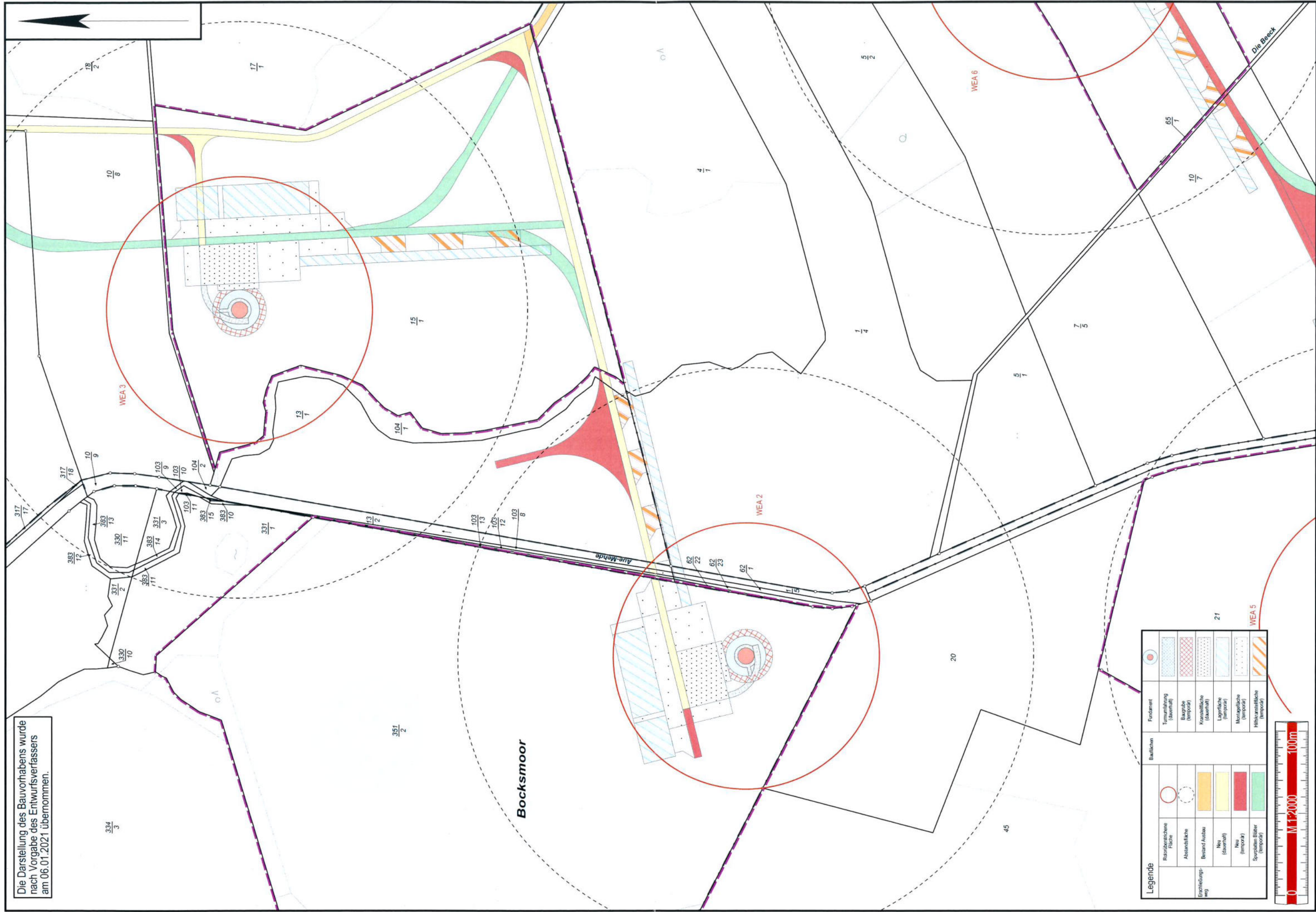
— Flurstücksgrenze - · - · - · Gemeindegrenze

○ abgemerkter Grenzpunkt - · - · - · Gemarkungsgrenze

— · - · - · Flurgrenze


 Gebäude

Die Darstellung des Bauvorhabens wurde nach Vorgabe des Entwurfsverfassers am 06.01.2021 übernommen.



Legende

Erstzulassungsweg	Bauflächen	Fundament
Rotunterstrichene Fläche	Fundament	Turmumföhrung (dauerhaft)
Abwandsfläche	Rotunterstrichene Fläche	Baugruben (temporär)
Bestand/ Ausbau	Abwandsfläche	Kreiselsfläche (dauerhaft)
Neu (dauerhaft)	Bestand/ Ausbau	Lagerfläche (temporär)
Neu (temporär)	Neu (dauerhaft)	Montagefläche (temporär)
Symmetrischer Bereich (temporär)	Neu (temporär)	Hilfsunterstützung (temporär)
	Symmetrischer Bereich (temporär)	





Dipl.-Ing. Carsten Bruns

Öffentlich bestellter Vermessungsingenieur

Rathausstraße 3
27711 Osterholz-Scharmbeck
Telefon: 04791/96566-0
Mail: post@bruns-vermessung.de
Web: www.brunns-vermessung.de

Einfacher Lageplan (§ 7 Abs. 3 Bauvorlagenverordnung) zu einem Bauvorhaben Maßstab 1 : 2000

Seite 3/5

Bauvorhaben	Errichtung von 10 WEA, Windpark Zeven-Wistedt	Geschäftsbuch-Nr.	206447
Bauherr/Bauherrin	Energiequelle GmbH, Niederlassung Bremen	(Bitte bei Rückfragen angeben)	

Angaben aus dem Liegenschaftskataster

Landkreis			Gemeinde		Gemarkungen	
Rotenburg (Wümme)			Stadt Zeven		Brüttendorf	
Flur	Flurstücke	Lagebezeichnung	Fläche m²	Grundbuch Blatt	Liegenschaftskarte Nr.	Hinweis auf Baulasten
2	351/2	Bocksmoor	79 784	171	----	keine
Rotenburg (Wümme)			Stadt Zeven		Wistedt	
Flur	Flurstücke	Lagebezeichnung	Fläche m²	Grundbuch Blatt	Liegenschaftskarte Nr.	Hinweis auf Baulasten
3	10/8	Die großen Wiesen	29 719	147	----	keine
3	16/1	Die großen Wiesen	75 738	128	----	keine
3	20/5	Im Osenhorster Bruche	67 599	141	----	keine
3	28	An dem Wischwege	65 285	142	----	keine
3	30/8	Auf des Asp	519 153	142	----	keine
5	15/1	Bornwiesen	49 218	142	----	keine
5	22/3	Bornwiesen	9 670	140	----	keine
5	28/3	Bornwiesen	65 550	153	----	keine
5	145/43	Der Wester Bruch	158 809	153	----	keine
Rotenburg (Wümme)			Gyhum		Wehldorf	
Flur	Flurstücke	Lagebezeichnung	Fläche m²	Grundbuch Blatt	Liegenschaftskarte Nr.	Hinweis auf Baulasten
10	21	Buschwiesen	44 869	136	----	keine

Eigentümerin/Eigentümer, ggf. Erbbauberechtigte/Erbbauberechtigter	Grundbuchblatt:
Dietmar Garms, Stefan Garms	171
Christian Bammann	147
Hans-Peter Fricke	128
Sascha Gerken	141
Thorsten Peper	142
Marlies Ilper, Rainer Pape	140
Eckhard Intemann	153
Bernhard Cordes	136

Die grafische Darstellung befindet sich umseitig.

Angefertigt

Osterholz-Scharmbeck, den 06.01.2021



Hinweise:

- Die dargestellten Flurstücksgrenzen und der Gebäudebestand sind örtlich nicht überprüft worden.
- Eine Gewähr für die Angaben aus dem Liegenschaftskataster wird nur für urschriftliche Ausfertigungen übernommen.
- Die diesem Lageplan zu Grunde liegenden Angaben des amtlichen Vermessungswesens sind nach § 5 des Nds. Gesetzes über das amtliche Vermessungswesen (NVerMG) geschützt. Die Verwertung für nichteigene oder wirtschaftliche Zwecke und die öffentliche Wiedergabe ist nur mit Erlaubnis des Landesamtes für Geoinformation und Landesvermessung Niedersachsen - Katasteramt Bremervörde - zulässig.

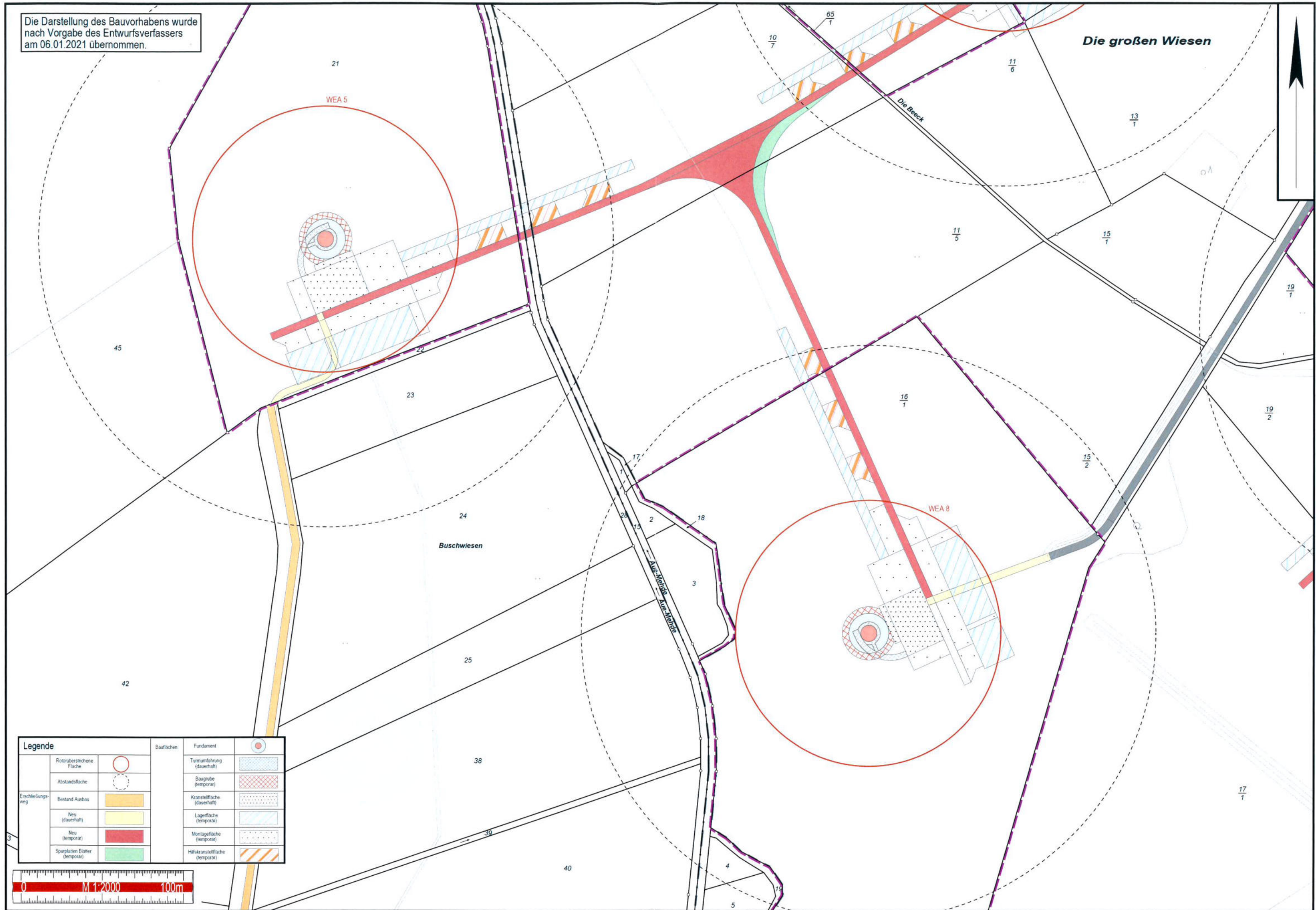
Dipl.-Ing. Carsten Bruns, Öffentlich bestellter Vermessungsingenieur

Erläuterungen für die Angaben aus dem Liegenschaftskataster:

- (violett) — — — — — Begrenzung des Baugrundstücks nach den Angaben der Auftraggeberin / des Auftraggebers
- ▶ im Liegenschaftskataster noch nicht nachgewiesen
- Flurstücksgrenze - · - · - · Gemeindegrenze
- abgemarkter Grenzpunkt - · · · · · Gemarkungsgrenze
- · · · · · Flurgrenze
- Gebäude

Die Darstellung des Bauvorhabens wurde nach Vorgabe des Entwurfsverfassers am 06.01.2021 übernommen.

Die großen Wiesen



Legende		Bauflächen	Fundament
Rotenüberstrichene Fläche			Turmumfahrung (dauerhaft)
Abstandsfläche			Baugrube (temporär)
Erschließungsweg	Bestand Ausbau		Kranstellfläche (dauerhaft)
	Neu (dauerhaft)		Lagerfläche (temporär)
	Neu (temporär)		Montagefläche (temporär)
	Spurplatten Blätter (temporär)		Hilfskranstellfläche (temporär)





Dipl.-Ing. Carsten Bruns

Öffentlich bestellter Vermessungsingenieur

Rathausstraße 3
27711 Osterholz-Scharmbeck
Telefon: 04 791/96566-0
Mail: post@bruns-vermessung.de
Web: www.brunns-vermessung.de

Einfacher Lageplan (§ 7 Abs. 3 Bauvorlagenverordnung) zu einem Bauvorhaben Maßstab 1 : 2000

Seite 4/5

Bauvorhaben	Errichtung von 10 WEA, Windpark Zeven-Wistedt	Geschäftsbuch-Nr. 206447 <small>(Bitte bei Rückfragen angeben)</small>
Bauherr/Bauherrin	Energiequelle GmbH, Niederlassung Bremen	

Angaben aus dem Liegenschaftskataster

Landkreis			Gemeinde		Gemarkungen	
Rotenburg (Wümme)			Stadt Zeven		Brüttendorf	
Flur	Flurstücke	Lagebezeichnung	Fläche m²	Grundbuch Blatt	Liegenschaftskarte Nr.	Hinweis auf Baulasten
2	351/2	Bocksmoor	79 784	171	----	keine
Rotenburg (Wümme)			Stadt Zeven		Wistedt	
Flur	Flurstücke	Lagebezeichnung	Fläche m²	Grundbuch Blatt	Liegenschaftskarte Nr.	Hinweis auf Baulasten
3	10/8	Die großen Wiesen	29 719	147	----	keine
3	16/1	Die großen Wiesen	75 738	128	----	keine
3	20/5	Im Osenhorster Bruche	67 599	141	----	keine
3	28	An dem Wischwege	65 285	142	----	keine
3	30/8	Auf des Asp	519 153	142	----	keine
5	15/1	Bornwiesen	49 218	142	----	keine
5	22/3	Bornwiesen	9 670	140	----	keine
5	28/3	Bornwiesen	65 550	153	----	keine
5	145/43	Der Wester Bruch	158 809	153	----	keine
Rotenburg (Wümme)			Gyhum		Wehldorf	
Flur	Flurstücke	Lagebezeichnung	Fläche m²	Grundbuch Blatt	Liegenschaftskarte Nr.	Hinweis auf Baulasten
10	21	Buschwiesen	44 869	136	----	keine

Eigentümerin/Eigentümer, ggf. Erbbauberechtigte/Erbbauberechtigter	Grundbuchblatt:
Dietmar Garms, Stefan Garms	171
Christian Bammann	147
Hans-Peter Fricke	128
Sascha Gerken	141
Thorsten Peper	142
Marlies Ilper, Rainer Pape	140
Eckhard Intemann	153
Bernhard Cordes	136

Die grafische Darstellung befindet sich umseitig.

Angefertigt
Osterholz-Scharmbeck, den 06.01.2021

Hinweise:

- Die dargestellten Flurstücksgrenzen und der Gebäudebestand sind örtlich **nicht** überprüft worden.
- Eine Gewähr für die Angaben aus dem Liegenschaftskataster wird nur für urschriftliche Ausfertigungen übernommen.
- Die diesem Lageplan zu Grunde liegenden Angaben des amtlichen Vermessungswesens sind nach § 5 des Nds. Gesetzes über das amtliche Vermessungswesen (NVerMG) geschützt. Die Verwertung für nichteigene oder wirtschaftliche Zwecke und die öffentliche Wiedergabe ist nur mit Erlaubnis des Landesamtes für Geoinformation und Landesvermessung Niedersachsen - Katasteramt Bremervörde - zulässig.

(Dienstsiegel)

Dipl.-Ing. Carsten Bruns, Öffentlich bestellter Vermessungsingenieur

Erläuterungen für die Angaben aus dem Liegenschaftskataster:

(violett) — — — — — Begrenzung des Baugrundstücks nach den Angaben der Auftraggeberin / des Auftraggebers

▶ im Liegenschaftskataster noch nicht nachgewiesen

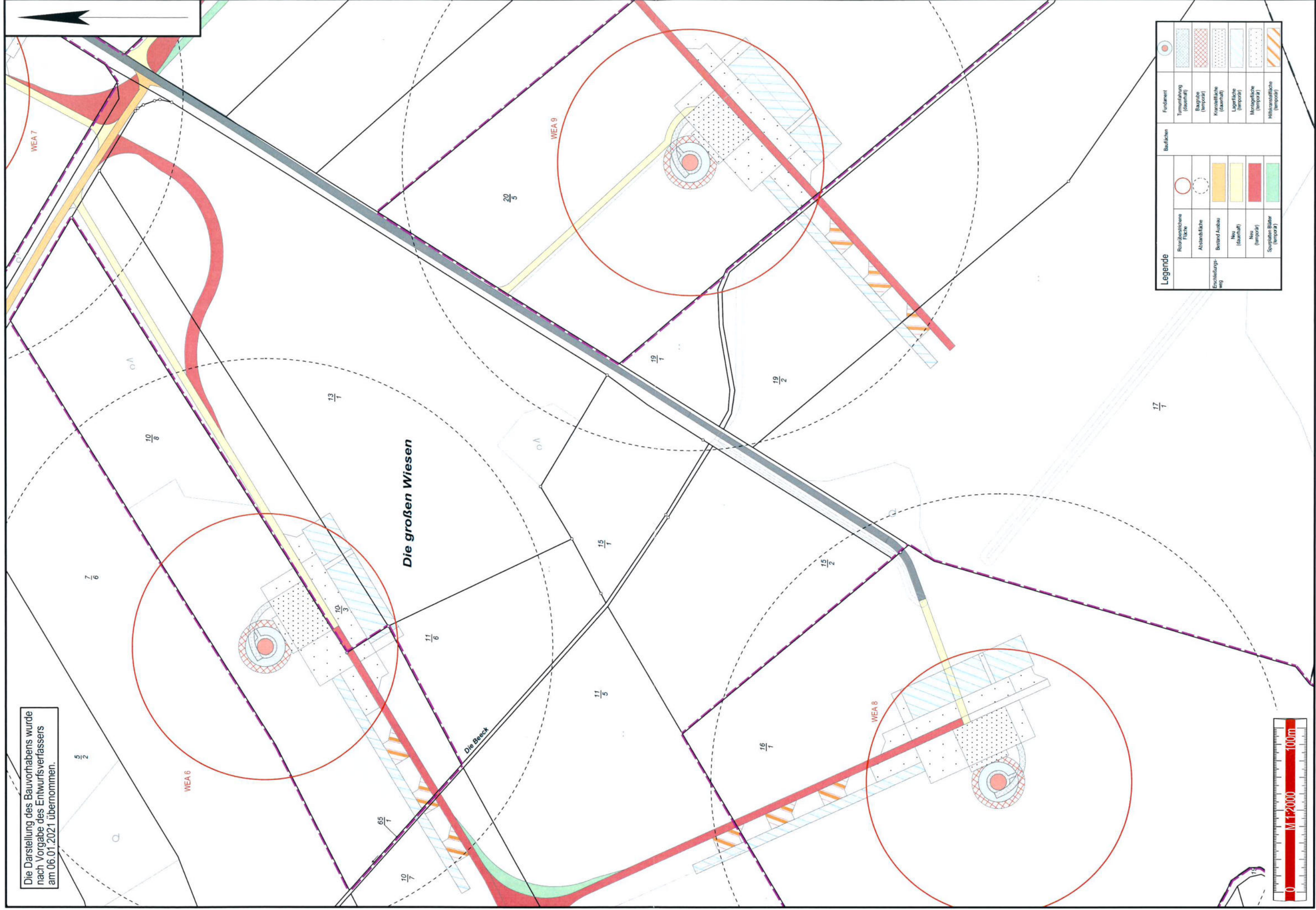
— Flurstücksgrenze — · — · — Gemeindegrenze

○ abgemarkter Grenzpunkt — · · · — · · · Gemarkungsgrenze

— · · · — · · · Flurgrenze

■ Gebäude

Die Darstellung des Bauvorhabens wurde nach Vorgabe des Entwurfsverfassers am 06.01.2021 übernommen.



Legende	
Erschließungsweg	Rot gestrichene Fläche
	Abstellfläche
Bauflächen	Bestand Ausbau (dauerhaft)
	Neu (dauerhaft)
Fundament	Turmankern (dauerhaft)
	Basisteile (temporär)
Kunststoff	Kunststoffplatte (dauerhaft)
	Lagerfläche (temporär)
Montagefläche	Montagefläche (temporär)
	Hilfskonstruktion (temporär)





Dipl.-Ing. Carsten Bruns

Öffentlich bestellter Vermessungsingenieur

Rathausstraße 3
27711 Osterholz-Scharmbeck
Telefon: 04 791/96566-0
Mail: post@bruns-vermessung.de
Web: www.brunsn-vermessung.de

Einfacher Lageplan (§ 7 Abs. 3 Bauvorlagenverordnung) zu einem Bauvorhaben Maßstab 1 : 2000

Seite 5/5



Bauvorhaben	Errichtung von 10 WEA, Windpark Zeven-Wistedt	Geschäftsbuch-Nr. 206447 <small>(Bitte bei Rückfragen angeben)</small>
Bauherr/Bauherrin	Energiequelle GmbH, Niederlassung Bremen	

Angaben aus dem Liegenschaftskataster


Landkreis			Gemeinde		Gemarkungen	
Rotenburg (Wümme)			Stadt Zeven		Brüttendorf	
Flur	Flurstücke	Lagebezeichnung	Fläche m²	Grundbuch Blatt	Liegenschaftskarte Nr.	Hinweis auf Baulasten
2	351/2	Bocksmoor	79 784	171	----	keine
Rotenburg (Wümme)			Stadt Zeven		Wistedt	
Flur	Flurstücke	Lagebezeichnung	Fläche m²	Grundbuch Blatt	Liegenschaftskarte Nr.	Hinweis auf Baulasten
3	10/8	Die großen Wiesen	29 719	147	----	keine
3	16/1	Die großen Wiesen	75 738	128	----	keine
3	20/5	Im Osenhorster Bruche	67 599	141	----	keine
3	28	An dem Wischwege	65 285	142	----	keine
3	30/8	Auf des Asp	519 153	142	----	keine
5	15/1	Bornwiesen	49 218	142	----	keine
5	22/3	Bornwiesen	9 670	140	----	keine
5	28/3	Bornwiesen	65 550	153	----	keine
5	145/43	Der Wester Bruch	158 809	153	----	keine
Rotenburg (Wümme)			Gyhum		Wehldorf	
Flur	Flurstücke	Lagebezeichnung	Fläche m²	Grundbuch Blatt	Liegenschaftskarte Nr.	Hinweis auf Baulasten
10	21	Buschwiesen	44 869	136	----	keine

Eigentümerin/Eigentümer, ggf. Erbbauberechtigte/Erbbauberechtigter	Grundbuchblatt:
Dietmar Garms, Stefan Garms	171
Christian Bammann	147
Hans-Peter Fricke	128
Sascha Gerken	141
Thorsten Peper	142
Marlies Ilper, Rainer Pape	140
Eckhard Intemann	153
Bernhard Cordes	136

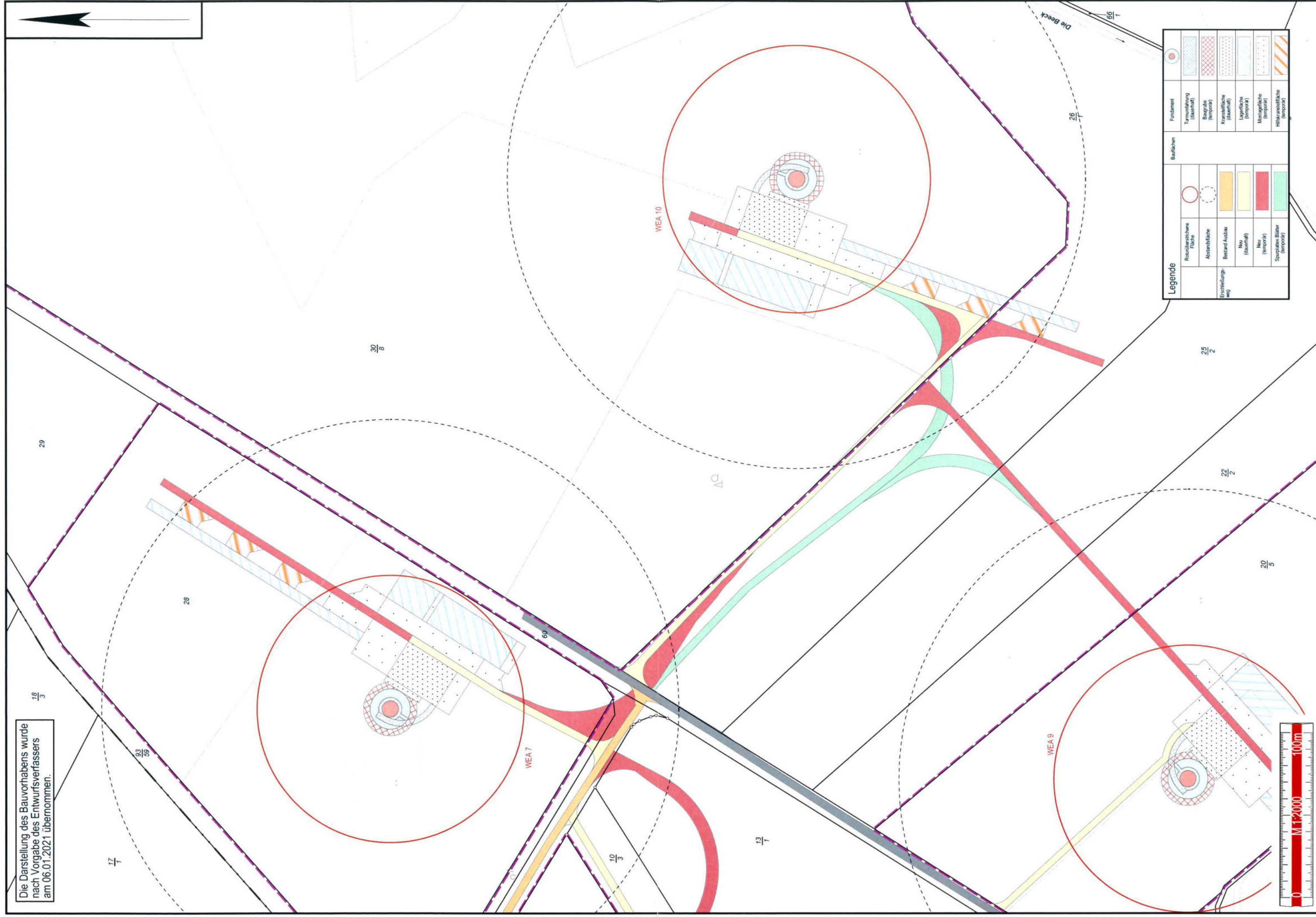
Die grafische Darstellung befindet sich umseitig.

<p><u>Angefertigt</u> Osterholz-Scharmbeck, den 06.01.2021</p>   <p>Dipl.-Ing. Carsten Bruns, Öffentlich bestellter Vermessungsingenieur</p>	<p><u>Hinweise:</u></p> <ul style="list-style-type: none"> - Die dargestellten Flurstücksgrenzen und der Gebäudebestand sind örtlich <u>nicht</u> überprüft worden. - Eine Gewähr für die Angaben aus dem Liegenschaftskataster wird nur für urschriftliche Ausfertigungen übernommen. - Die diesem Lageplan zu Grunde liegenden Angaben des amtlichen Vermessungswesens sind nach § 5 des Nds. Gesetzes über das amtliche Vermessungswesen (NVerMG) geschützt. Die Verwertung für nichteigene oder wirtschaftliche Zwecke und die öffentliche Wiedergabe ist nur mit Erlaubnis des Landesamtes für Geoinformation und Landesvermessung Niedersachsen - Katasteramt Bremervörde - zulässig.
--	--

Erläuterungen für die Angaben aus dem Liegenschaftskataster:

(violett) - - - - -	Begrenzung des Baugrundstücks nach den Angaben der Auftraggeberin / des Auftraggebers		
▶	im Liegenschaftskataster noch nicht nachgewiesen		
—	Flurstücksgrenze	- · - · -	Gemeindegrenze
○	abgemarkter Grenzpunkt	- · · - · ·	Gemarkungsgrenze
		- · · · - · · ·	Flurgrenze
			 Gebäude

Die Darstellung des Bauvorhabens wurde nach Vorgabe des Entwurfsverfassers am 06.01.2021 übernommen.



Legende

Erreichungsweg	Rückweisungsfläche	Bauflächen	Fundament
Erreichungsweg	Rückweisungsfläche	Bauflächen	Fundament
Neu (temporär)	Abstandsfläche	Bestand Ausbau	Trassenführung (dauerhaft)
Neu (dauerhaft)	Bestand Ausbau	Neu (dauerhaft)	Baugrube (temporär)
Ständiges Biotop (temporär)	Neu (temporär)	Ständiges Biotop (temporär)	Kreiselfläche (dauerhaft)
Ständiges Biotop (dauerhaft)	Ständiges Biotop (dauerhaft)	Ständiges Biotop (dauerhaft)	Lagerfläche (temporär)
			Montagefläche (temporär)
			Hilfsunterfläche (temporär)



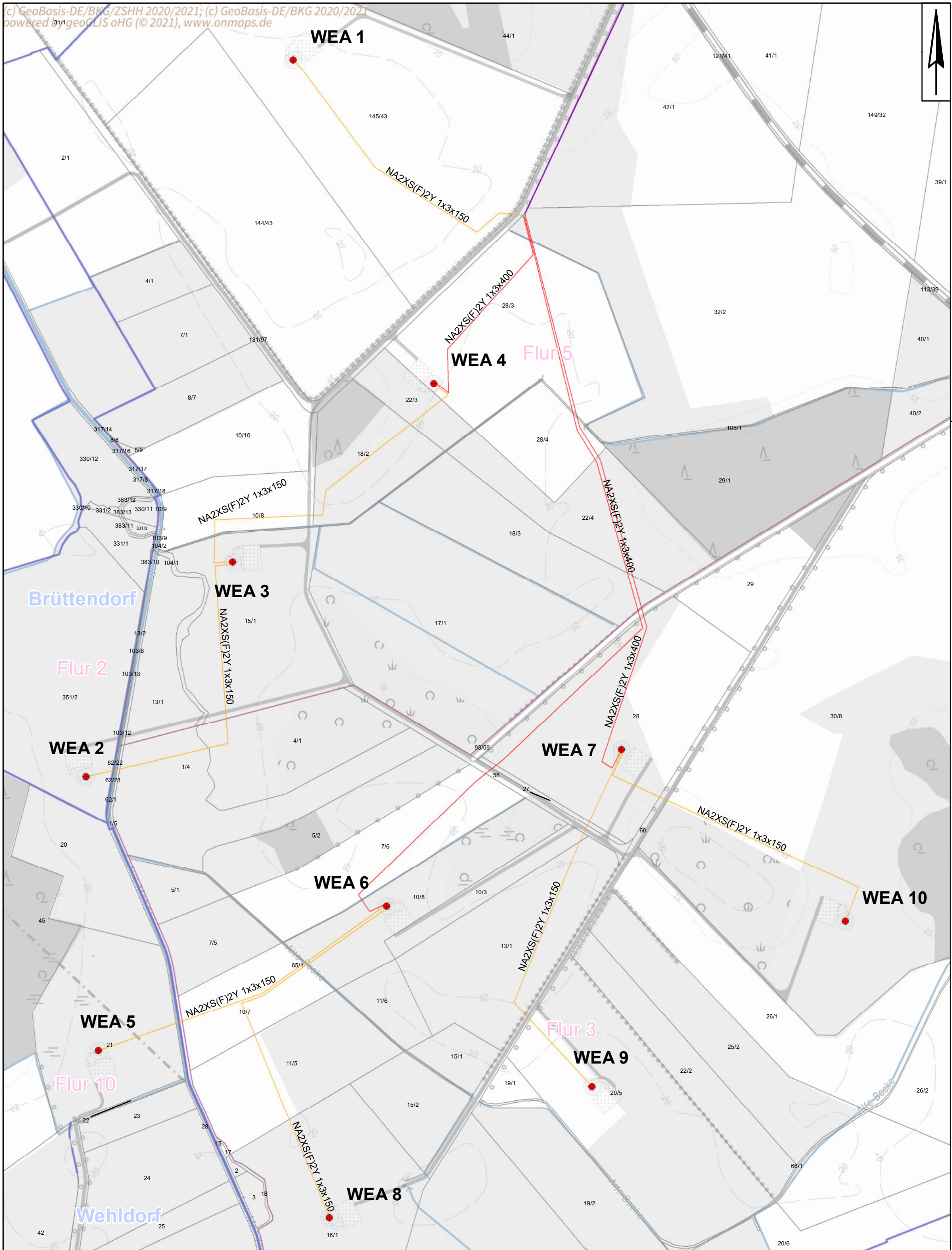
2.6 Aufstellung mit Anlagentyp, Leistung, Koordinaten- und Höhenangaben aller Anlagen

Anlage Nr.	Anlagentyp	Nabenhöhe	Rotordurchm.	Nennleistung	Gauß-Krüger-Koordinaten		ETRS-89/UTM Koordinaten		Anlagenhöhe	Geländehöhe	Gesamthöhe Anlage
		(m)	(m)	(kW)	Rechts	Hoch	Ost	Nord	(m)	(m ü.N.N.)	(m ü.N.N.)
WEA 1	Vestas V162-5.6/6.0 MW	169,0	162,0	6.000	3.520.029	5.902.976	32.519.950	5.901.055	250,0	18,6	268,6
WEA 2	Vestas V162-5.6/6.0 MW	169,0	162,0	6.000	3.519.731	5.901.946	32.519.653	5.900.025	250,0	17,7	267,7
WEA 3	Vestas V162-5.6/6.0 MW	169,0	162,0	6.000	3.519.942	5.902.254	32.519.863	5.900.334	250,0	18,0	268
WEA 4	Vestas V162-5.6/6.0 MW	169,0	162,0	6.000	3.520.231	5.902.511	32.520.152	5.900.590	250,0	20,3	270,3
WEA 5	Vestas V162-5.6/6.0 MW	169,0	162,0	6.000	3.519.749	5.901.552	32.519.670	5.899.631	250,0	17,4	267,4
WEA 6	Vestas V162-5.6/6.0 MW	169,0	162,0	6.000	3.520.163	5.901.760	32.520.084	5.899.839	250,0	18,8	268,8
WEA 7	Vestas V162-5.6/6.0 MW	169,0	162,0	6.000	3.520.500	5.901.985	32.520.421	5.900.064	250,0	21,9	271,9
WEA 8	Vestas V162-5.6/6.0 MW	169,0	162,0	6.000	3.520.081	5.901.312	32.520.002	5.899.391	250,0	18,7	268,7
WEA 9	Vestas V162-5.6/6.0 MW	169,0	162,0	6.000	3.520.458	5.901.500	32.520.379	5.899.580	250,0	18,5	268,5
WEA 10	Vestas V162-5.6/6.0 MW	169,0	162,0	6.000	3.520.821	5.901.738	32.520.742	5.899.817	250,0	20,5	270,5

Antragsteller: Energiequelle GmbH - Niederlassung Bremen

Aktenzeichen:

Erstelldatum: 08.01.2021



Legende	
Gemarkung	Zuwegung dauerhaft
Flur	Bauflächen
Flurstück	Fundament
Verkabelung	Turmumfahrung
150 mm ²	Kranstellfläche
400 mm ²	
extern, 1x150 mm, 3x400 mm	

Hinweise: Vorläufige Planung.
 Änderungen nach Aufteilung der WEA
 auf Betreibergesellschaften möglich.
 Zusätzlich ein Kommunikationskabel (LWL) zu jedem
 Kabelsystem und jeder Betreibergesellschaft.

Planinhalt:
2.7 Verkabelungsplan Windpark 1:5.000

energiequelle
ENERGIE MIT ZUKUNFT.

Heriwardstraße 15
 28759 Bremen
 Projekt: **Zeven-Wistedt**

Maßstab: 1:5.000
 Datum: 27.01.2021

Format: A3
 Bearbeiter: SvF

Datei: Zeven-Wistedt

Tel.: 0421 / 62 67 69 - 0
 Fax: 0421 / 62 67 69 - 99