



Textkarte 3.4/5: Überschwemmungsbereiche mit bzw. ohne Dauervegetation

Überschwemmungsgebiet (ÜSG)

 Verordnungsfläche (§76 (2) WHG)

 vorläufig zu sicherndes ÜSG (§76 (3) WHG)


Hochwassergefährdungseinschätzung des LBEG (GHG50)

 Potenziell überflutungsgefährdet (Gefährdungsstufe 1)

 In tiefliegenden Bereichen potenziell überflutungsgefährdet (Gefährdungsstufe 2)

Hochwasserrisikomanagementrichtlinie


 Grenze der HWRL-Bearbeitungsgebiete

 Auenböden nach der BÜK50n

Ausprägung der Vegetation

 mit Dauervegetation

 ohne Dauervegetation

 Grenze des Landkreises Rotenburg (Wümme)

 Grenzen der benachbarten Landkreise

 Samtgemeindegrenzen

Quelle: LBEG 2013 (GHG50.shp), NLWKN 2014 (UESG), Luftbildinterpretation 2014, digital / eigene Verschneidung