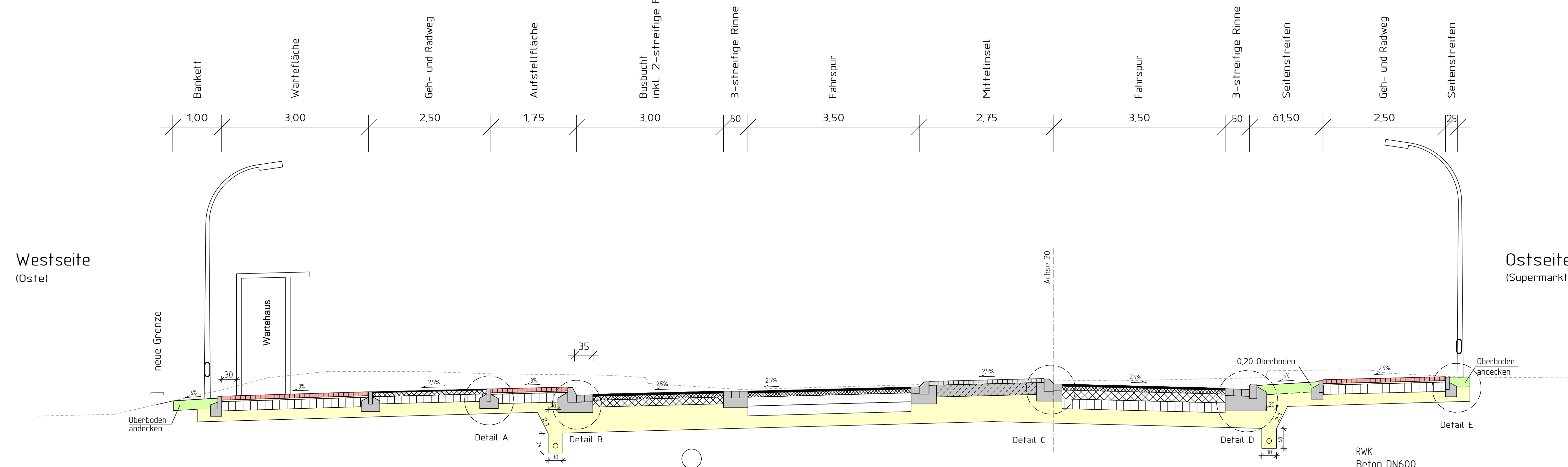


Regelquerschnitt B-B

19+900



Westseite
(Oste)

Ostseite
(Supermarkt)

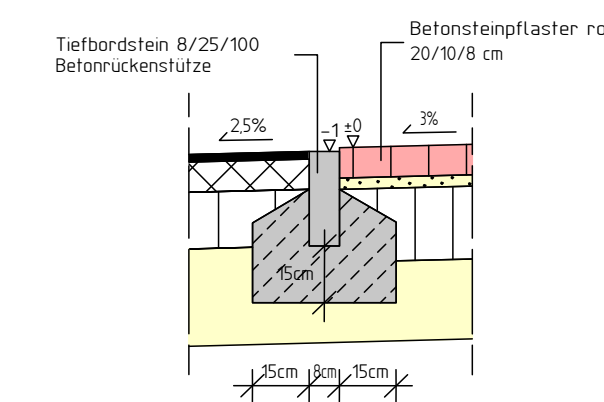
- vorh. DRL PEHD DN225
- alte DRL DN200 Asbest (verdämmt)
- SWK Stzg DN200
- Wartefläche/Aufstellfläche
- Rad-/Gehwegaufbau nach RS10 12 Tafel 6, Zeile 1, bituminös

Busbucht nach RS10 12
Tafel 1, Zeile 3

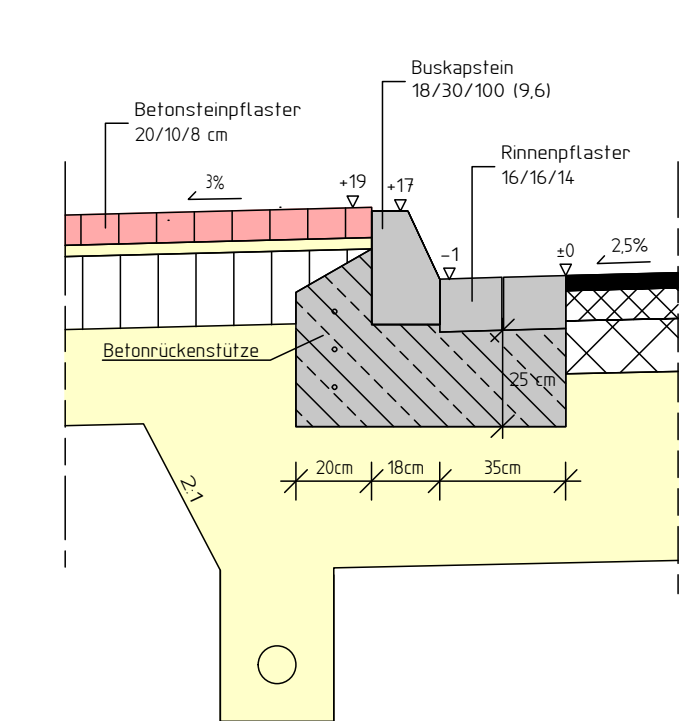
Oberbau nach RS10 12
Bk 32, Tafel 1, Zeile 3

RWK Beton DN600
Rad-/Gehwegaufbau nach RS10 12
Tafel 6, Zeile 1

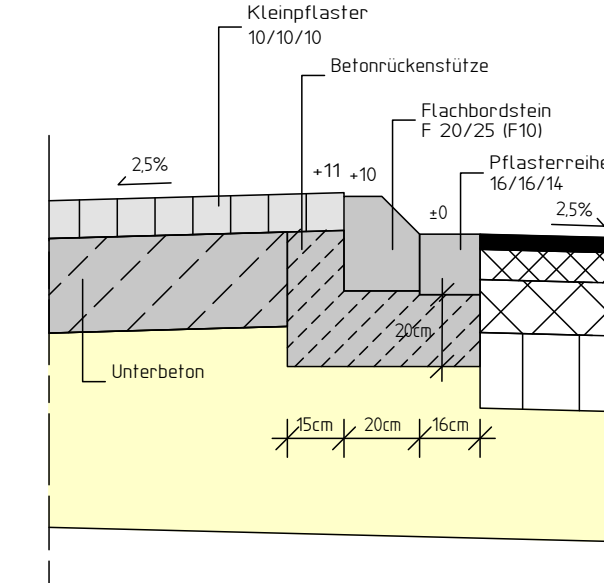
Detail A
Rad-/Gehweg an der Bushaltestelle
M. 1:20



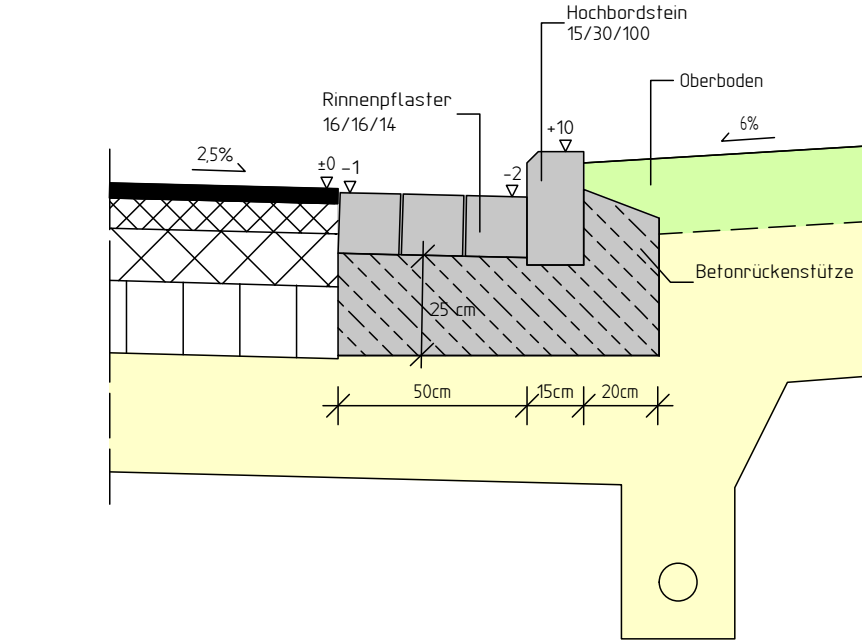
Detail B
Bordanlage Busbucht
M. 1:20



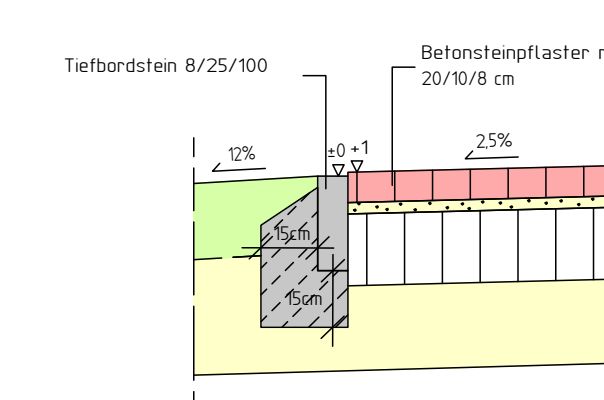
Detail C
Bordanlage im Bereich der Mittelinsel
M. 1:20



Detail D
Bordanlage am Fahrbahnrand
M. 1:20



Detail E
Rad-/Gehweg mit Randausbildung
M. 1:20



1 2 3

Entwurfsbearbeitung: DIPL.-ING. ARNO BACKER INGENIEURBÜRO FÜR STRABENPLANUNG BREMER HEERSTR. 117 - 26 135 OLDENBURG www.bkprojektmanagement.de	Datum	Zeichen	
	bearbeitet	07/21	Ba
	gezeichnet	07/21	CB
	geprüft:	12.07.21	gez. Backer
Projekt-Nr.: 201307			

Auftraggeber: Niedersächsische Landesbehörde für Straßenbau und Verkehr Geschäftsbereich Stade Harsefelder Straße 2 21680 Stade	Datum	Zeichen
	nachgeprüft	28.07.21

3.			
2.			
1.			
Nr.	Art der Änderung	Datum	Zeichen

FESTSTELLUNGSENTWURF

Straßenaufverwaltung des Landes Niedersachsen (Nächster Ort): B71 - 115 - 1624 bis B74 - 220 - 53 Bremervörde Betr.-km: 23,446 bis Betr.-km: 23,245 Bau-km: 10+000 bis Bau-km: 20+099	Unterlage: 14.2 Blatt-Nr.: 2 Regelquerschnitt B-B Maßstab 1: 50/20
--	--

B71/ B74
Neubau der Ostebrücke
 bei Bremervörde
 2-spuriger Brückenneubau südlich des Dükers in Verbindung mit einem Kreisverkehr

aufgestellt: Stade, den 10.08.2021 Niedersächsische Landesbehörde für Straßenbau und Verkehr Geschäftsbereich Stade	geprüft und genehmigt: Stade, den 13.08.2021 Niedersächsische Landesbehörde für Straßenbau und Verkehr Geschäftsbereich Stade
im Auftrage _gez. Salomon_	im Auftrage _gez. F. Wöbse_